

**Program rozvoja obce Gaboltov
na roky 2023-2030**



Názov:	Program rozvoja obce Gaboltov na roky 2023 - 2030
Územné vymedzenie:	Obec Gaboltov
Územný plán obce schválený:	áno
Dátum schválenia PHSR:	9. júna 2023, uznesením číslo 11/V/2023
Dátum platnosti	Od 9. júna 2023 - 2030
Verzia ¹	2.0
Publikovaný verejne:	12. júna 2023

2023

¹ Prvé prijaté znenie sa označuje číslom 1.0. V prípade zásadnej zmeny sa ďalšie aktualizované verzie označujú 2.0, 3.0 atď. V prípade malých zmien sa označuje

Obsah

Úvod	5
Cieľ dokumentu PRO Gaboltov.....	7
Časť A - Analytická časť	16
Polohopis.....	16
Geologické a geomorfologické pomery	18
Hydrologické pomery	18
Klimatické podmienky a súčasná krajinná štruktúra	18
História obce	19
Vedenie obce od roku 2010	20
Symboly obce.....	21
Pôvod názvu obce	22
Časť A.I - Analýza vnútorného prostredia	23
Ľudské zdroje.....	23
Sociálna infraštruktúra	24
Zamestnanosť.....	Chyba! Záložka nie je definovaná.
Zamestnanosť	24
Rozpočet obce po poslednej zmene k 31.12.2013	Chyba! Záložka nie je definovaná.
Plán rozpočtu na roky 2013 - 2016	Chyba! Záložka nie je definovaná.
Podnikateľské subjekty	25
Školstvo.....	25
Ex - ante hodnotenie stavu projektovej pripravenosti investícií.....	30
Časť A.II - Analýza vonkajšieho prostredia	39
Časť A.III Zhodnotenie súčasného stavu územia	42
SWOT analýza	42
Vyhodnotenie SWOT analýzy:	44
Matica vzájomných väzieb SWOT analýzy.....	45
Časť B - Strategická časť	47
Strategická vízia a strategický cieľ obce:.....	48
Stratégia rozvoja	48

Časť C - Programová časť	54
Merateľné ukazovatele výsledku dopadu.....	56
Časť D - Realizačná časť	66
Akčný plán obce	66
Plán hodnotenia a monitorovania.....	70
Časť E - Finančná časť	72
Časť E.I Indikatívny finančný plán PHSR.....	72
Časť E.II Finančná časť	73
Model viaczdrojového financovania	77
Systém hodnotenia zarad'ovania projektov do financovania	78
Záver	80
Povinné prílohy PHSR.....	82
Príloha č.1 - Zoznam členov riadiaceho tímu, pracovných skupín a partnerov zapojených do spracovania PHSR	84
Príloha č.2 - Zoznam informačných zdrojov použitých v PHSR (východiskové strategické a koncepcné dokumenty, súvisiaca legislatíva)	Chyba! Záložka nie je definovaná.
Príloha č.3 - Zoznam skratiek použitých v PHSR	85
Príloha č.4 - Akčný plán na daný rozpočtový rok s výhľadom na 2 roky (x+2)	Chyba! Záložka nie je definovaná.
Príloha č.5 - Dohoda o partnerstve.....	85
Príloha č.6 - Zoznam tabuliek, grafov, obrázkov a formulárov	Chyba! Záložka nie je definovaná.

Úvod

Obec Gaboltov leží v severovýchodnej časti Slovenska, približne 15 km severozápadne od Bardejova. Strategický dokument Programu hospodárskeho a sociálneho rozvoja obce Gaboltov na základe zákona č. 539/2008 Z. z. o podpore regionálneho rozvoja v znení neskorších predpisov a jeho existencia je podmienkou pre získanie finančných prostriedkov zo zdrojov EÚ, štátneho rozpočtu a doplnkových zdrojov pre rozvojové projekty.

Program rozvoja obce Gaboltov je základným dokumentom pre podporu regionálneho rozvoja na lokálnej úrovni. Cieľom Programu rozvoja obce je zmapovanie a analýza sociálnej a ekonomickej priestorovej štruktúry obce Gaboltov a na základe spracovaných výsledkov vytvorenie cielených opatrení na zlepšenie sociálneho a ekonomického rozvoja obce. Program rozvoja obce Gaboltov je strednodobým dokumentom na podporu regionálneho rozvoja na úrovni obce.

Obsah (osnova) dokumentu Program rozvoja obce Gaboltov 2023 - 2030

Úvod

Táto časť zahŕňa:

- obsah dokumentu (podľa jednotlivých kapitol),
- stručný popis kontextu vzniku a chronológie prípravy PRO 2015 - 2022,
- stručné zhrnutie východiskových koncepčných dokumentov týkajúcich sa vymedzeného územia.

Časť A - Analytická časť

Táto časť obsahuje:

- kompletnú analýzu vnútorného prostredia na základe overeného súboru kvantitatívnych a kvalitatívnych dát podľa jednotlivých oblastí vrátane finančnej a hospodárskej situácie,
- ex-post hodnotenie (vyhodnotenie rozpracovaných investičných a neinvestičných projektov k 31.12.2022),
- analýzu silných a slabých stránok obce a územia,

- identifikáciu hlavných vonkajších faktorov rozvoja územia (výber hlavných faktorov),
- analýzu vplyvu vonkajšieho prostredia na vývoj situácie v území,
- analýzu príležitostí a ohrození pre rast a rozvoj územia (posúdenie hlavných faktorov),
- analýzu väzieb územia,
- SWOT analýzu,
- analýzu možných rizík a hrozieb, identifikáciu kritických oblastí rozvoja,
- identifikáciu východísk a možných riešení,
- odhad budúceho možného vývoja.

Časť B - Strategická časť

Táto časť obsahuje:

- víziu rozvoja územia,
- formuláciu a návrh stratégie,
- výber a popis strategických cieľov v jednotlivých oblastiach rozvoja - sociálna, hospodárska, environmentálna.

Časť C - Programová časť

Táto časť obsahuje:

- konkrétne opatrenia a projekty vrátane ich priradenia k jednotlivým cieľom a prioritám,
- súbor ukazovateľov výsledkov a dosahov vrátane východiskových a cieľových hodnôt.

Časť D - Realizačná časť

Táto časť obsahuje:

- popis úloh jednotlivých partnerov pri realizácii PRO 2023 - 2030,
- popis postupov organizačného a inštitucionálneho zabezpečenia realizácie PRO 2023 - 2030, spôsob komunikácie, koordinácie a kooperácie,
- stručný popis komunikačnej stratégie PRO 2023 - 2030 k jednotlivým cieľovým skupinám,
- systém monitorovania a hodnotenia,

- akčný plán na daný rozpočtový rok s výhľadom na 2 roky (x+2). Vecný a časový harmonogram realizácie jednotlivých opatrení a projektov.

Časť E - Finančná časť

Táto časť obsahuje:

- indikatívny finančný plán na celú realizáciu PRO 2015 - 2022,
- model viacdrojového financovania jednotlivých opatrení, aktivít (projektov) za účasti sociálno-ekonomických partnerov v území v prepojení na programový rozpočet obce,
- hodnotiacu tabuľku pre výber projektov,

Záver

Táto časť obsahuje:

- informáciu o schválení a zverejnení PRO 2022 - 2030

Prílohy

- Príloha č. 1 - Zoznam členov riadiaceho tímu, pracovných skupín a partnerov zapojených do spracovania PRO 2022 - 2030
- Príloha č. 2 - Zoznam informačných zdrojov použitých v PRO 2022 - 2030 (východiskové strategické a koncepčné dokumenty, súvisiaca legislatíva)
- Príloha č. 3 - Zoznam skratiek použitých v PRO 2022 - 2030
- Príloha č. 4 - Akčný plán na daný rozpočtový rok s výhľadom na 2 roky (x+2)
- Príloha č. 5 - Dohody o partnerstve

Cieľ dokumentu PRO Gaboltov

Cieľom dokumentu Programu hospodárskeho a sociálneho rozvoja obce je navrhnuť systematickú a funkčne trvalo udržateľnú rozvojovú stratégiu, zameranú na realizáciu hospodárskeho a sociálneho rozvoja obce pri rešpektovaní globálnych cieľov regionálneho vývoja. Stanovuje hlavné smery rozvoja, formuluje strategické ciele a definuje úlohy a prvoradá potreby pre zabezpečenie rozvoja uvedených oblastí. Ciele a úlohy harmonizuje tak, aby prinášali všestranný rozvoj obce Gaboltov. Program rozvoja obce Gaboltov je strednodobý plánovací dokument na obdobie 7 rokov s možnosťou jeho priebežnej aktualizácie. Je

otvoreným a živým dokumentom. Podľa potreby musí byť program dopĺňovaný a upravovaný. Význam a využitie tohto dokumentu pri rozvoji obce je v tom, že je spracovaný na základe terénneho prieskumu a za spoluúčasti miestnych aktérov a odborníkov. Aktéri sú dobre informovaní o problémoch a rozvojových potrebách obce. Pri zostavení rozvojových priorít bol dôležitým zdrojom informácií prieskum názorov obyvateľstva, ktorým boli občania upozornení na prebiehajúci proces strategického plánovania rozvoja obce a zapojení do plánovacieho procesu. Výsledky prieskumu poskytli podklady pre rozhodovanie o smerovaní práce na strategickom pláne. Prieskum zisťoval sociálno-ekonomické charakteristiky respondentov, podmienky bývania a spôsoby riešenia bytovej situácie, názory miestnych obyvateľov na kvalitu života v obci, služby a samosprávu, kladné a záporné stránky obce, možnosti a prekážky rozvoja, predstavy o prioritných oblastiach rozvoja a zdrojoch financovania pre realizáciu rozvojových cieľov. Pri stanovovaní cieľov a rozvojových aktivít je nutné prihliadať na ciele a priority dokumentu Národná stratégia regionálneho rozvoja Slovenskej Republiky.

Tab. 1: Dôležitosť vypracovania PRO

Vypracovanie dokumentu "Program rozvoja obce" obce Gaboltov je dôležité najmä pre:	Zlepšenie implementácie rozvojových aktivít obce.
	Dosiahnutie využitia strategického plánovania v území obce.
	Zvyšovanie efektivity pri čerpaní z fondov Európskej únie v rámci aktuálnej výzvy operačných programov.
	Zvyšovanie konkurencieschopnosti obce.

Zdroj: vlastné spracovanie

Formulár č. 1 (Ú1) - Zámer spracovania PHSR

Zámer spracovania PHSR	
Názov dokumentu	– Program hospodárskeho a sociálneho rozvoja obce Gaboltov na roky 2023-2030
Forma spracovania	– pracovníkmi samosprávy, – s pomocou externých odborníkov - metodická podpora, konzultácie.
Riadenie procesu spracovania	– za riadenie procesu spracovania bude zodpovedať riadiaci tím, <ul style="list-style-type: none"> ○ Zoznam členov riadiaceho tímu: <ul style="list-style-type: none"> ▪ Martin Ceľuch ▪ Bc. Kamil Jurč ▪ Ing. Tadeáš Ščešňák

	<ul style="list-style-type: none"> ▪ Ing. Lukáš Tuch ▪ Peter Javorský <p>– za tvorbu obsahu budú zodpovedať pracovné skupiny zriadené zo zástupcov obce a partnerských organizácií,</p> <p>Pre účely spracovania dokumentu budú zriadené 3 pracovné skupiny:</p> <ul style="list-style-type: none"> ○ Prioritná oblasť Hospodárska <ul style="list-style-type: none"> ▪ Kamil Jurč ▪ Tadeáš Ščešňák ▪ Marek Biath ▪ Jozef Halkoci ▪ Andrej Kažimír ○ Prioritná oblasť - Sociálna <ul style="list-style-type: none"> ▪ Iveta Borovská ▪ Dana Sisáková ▪ Marián Fornadel' ▪ Mária Kravčíková ▪ Monika Jankivová ○ Prioritná oblasť - Environmentálna <ul style="list-style-type: none"> ▪ Lukáš Tuch ▪ Pavol Hirčák ▪ Iveta Jurčová ▪ Stanislav Ščešňák ▪ Jana Kažimirová <p>– Proces spracovania PRO na roky 2023 - 2030 bude prebiehať v spolupráci s verejnosťou, resp. občanmi obyvateľmi obce. Verejnosť bude pravidelne oboznamovaná s postupom a jednotlivými výstupmi prostredníctvom webovej stránky obce. Názory verejnosti budú zozbierané pomocou dotazníkového prieskumu. Dotazníkový prieskum bude realizovaný formou elektronickej a taktiež formou ručného vypísania.</p>
<p>Obdobie spracovania</p>	<p>– od 1.1.2023 - 31.5.2023</p> <p>Harmonogram spracovania:</p>

Formulár č. 2 (Ú3) - Metódy zapojenia verejnosti odo prípravy PHSR

Metóda	Informovanie verejnosti	Získavanie názorov verejnosti	Zohľadnenie názorov verejnosti
Tlačené materiály	XX		
Verejné informačné tabule	X		
Prístupne, jednoducho napísaný bulletin	XX		
Informačné formuláre, tabuľky údajov, infografika	XXX		
Pútač	XX	X	
Internetové stránky – vrátane verejných pripomienok tzv. chatrooms	XX		
Využitie existujúcich médií			
Účasť na miestnych aktivitách a podujatiach	XX	X	
Zverejňovanie informácií v miestnej tlači	XXX		
Stretnutia	XX		
Vystúpenia v obecnom rozhlase/televízii	XXX		
Informačné služby			
Návštevy lokalít (podobných obcí)	XX	XX	
Stretnutia			
Stretnutia s kľúčovými ľuďmi/skupinami	XX	XX	X
Verejné stretnutia	XX	XXX	X
Návšteva v dotknutom území	X	X	X
Využitie miestnych ľudí na získavanie názorov	X	XXX	XX
Rozhovory a prieskumy			
Dotazník pre záujmové skupiny	X	XXX	
Dotazník pre širokú verejnosť	X	XX	
Prieskumy verejnej mienky	X	X	
Poradné skupiny			
Miestne poradné skupiny	X	XXX	XX
Odborné poradné skupiny	X	XX	XXX
Pracovné skupiny	X	X	XXX
Riešenie problémov a metódy dosiahnutia konsenzu			
Brainstorming	X	XX	XXX
Nezávislí experti poskytujúci poradenské služby	X	XXX	XXX

X – možné, XX – odporúčané/vhodné, XXX – veľmi vhodné, vysoko odporúčané

Zdroj: vlastné spracovanie

Formulár č. 3 (Ú4) - Zoznam členov pracovných skupín

Zoznam členov pracovných skupín	
Funkcia v strategickom plánovaní	Funkcia v pracovnom zaradení
Gestor
Koordinátor
Metodik	
Organizácia, inštitúcia	Funkcia
Interní odborníci
Externí odborníci

Zdroj: Weisová, Bernátová: Strategické plánovanie samosprávy, Municipalia 2012

Formulár č. 4 (Ú6) - Ex - post hodnotenie predchádzajúceho PHSR

Ex - post hodnotenie predchádzajúceho PHSR																				
v tis. EUR na dve desatinné miesta																				
č.	Názov investície - projekt, obec, okres	Číslo a názov aktivity - projekt, obec, okres, samosprávny kraj	Klasifikácia investície (stavby) - triedy	Rok začatia	Ukazovateľ	Cena podľa vykonávacích o projektu		Objem finančných prostriedkov v príslušnom roku spolu			Finančné prostriedky podľa zdrojov									
				Rok dokončenia	Merná jednotka	Celkom	Z toho stavebná časť	Rok	Objem fin. prostriedkov	Z toho verejná investície	Štátny rozpočet	Rozpočet samosprávneho kraja	Rozpočet obce	Štátne účelové fondy	Úvery so zárukou štátu	Rozpočet EÚ	Kód OP	Súkr. zdroje	Iné zdroje	
0	1	2	3	4	5	6	7	8	9	10	11	12	13	14	15	16	17	18	19	
1	Rekonštrukcia ZŠ a MŠ Gaboltov	Rozvoj školstva	1263 - Školy, univerzity a budovy na vzdelávanie	2007	Rekonštrukcia budovy	661,723	661,723	2009			62,86368		33,08615	565,77317						
				2009	počet															

Program rozvoja obce Gaboltov 2023-2030

2	Výstavba obecných nájomných bytov	Rozvoj bývania Ostatné nebytové budovy	1122 - Trojbytové a viacbytové budovy	2011	Postavená bytová budova	273,910	273,910											
				2013	m2 počet													
3	Rekonštrukcia verejného osvetlenia	Program rozvoja dediny	2110 - Cestné komunikácie	2010	Zrekonštruovaná budova	45,64716	45,64716											
				2014	m počet													
4	Výstavba kompostárne - BRKO	Program rozvoja dediny	2420 - Ostatné inžinierske stavby, i.n.	2010	Postavená budova	694,43216	694,43216											
				2015	m2 počet													
5	Výstavba Domu nádeje	Program rozvoja dediny	1130 - Ostatné budovy na bývanie	2011	Postavená budova	42,500	42,500											

Program rozvoja obce Gaboltov 2023-2030

				2012	m2 počet													
6	Rekonštrukci a chodníka 150 m	Program rozvoja dediny	2112 - Miestne komunikácie	2014	Zrekonšt ruovaný chodník	12.30 862	12.308 62	201 4										
				2014	m počet													
7	Zateplenie zdravotnícke ho strediska	Program rozvoja dediny	1264 - Nemocničné budovy a zdravotnícke zariadenia	2012	Zatepleni e budovy	16,81 2	16,812	201 2										
				2012	m počet													
8	Rekonštrukci a cesty na cintorín	Program rozvoja dediny	211 - Cestné komunikácie a miestne komunikácie	2015	Zrekonšt ruovaná cesta	17,85 0	17,850	201 5										
				2015	m													

Program rozvoja obce Gaboltov 2023-2030

9	Rekonštrukci a spojovacej chodby v ZŠ a MŠ	Rozvoj školsťva	1263 - Školy, univerzity a budovy na vzdelávanie	2009	Rekonštr ukcia budovy	25,77 083	25,770 83	201 0											
				2010	m2 počet														
1 0	Zriadenie IBV	Rozvoj bývania	11 - Bytové budovy	2010	Zriadeni e IBV	15,85 454	15,854 54	201 4											
				2014	m2 počet														

Časť A - Analytická časť

Obec Gaboltov je obcou na východnom Slovensku v okrese Bardejov. Každoročne sa tu uskutočňuje púť ku škapuliarskej Panne Márii (tzv. Gaboltovský odpust).

Tab. 2: Základné charakteristiky obce Gaboltov

Kód obce:	519171
Názov okresu:	Bardejov
Názov kraja:	Prešovský
Štatút obce:	obec
PSC:	086 02
Telefónne smerové číslo:	054
Prvá písomná zmienka o obci:	1247
Nadmorská výška obce v m:	421
Celková výmera územia obce (m ²):	12 730 000
Hustota obyvateľstva na km ² :	40,06

Zdroj: Štatistický úrad SR, 2014

Polohopis

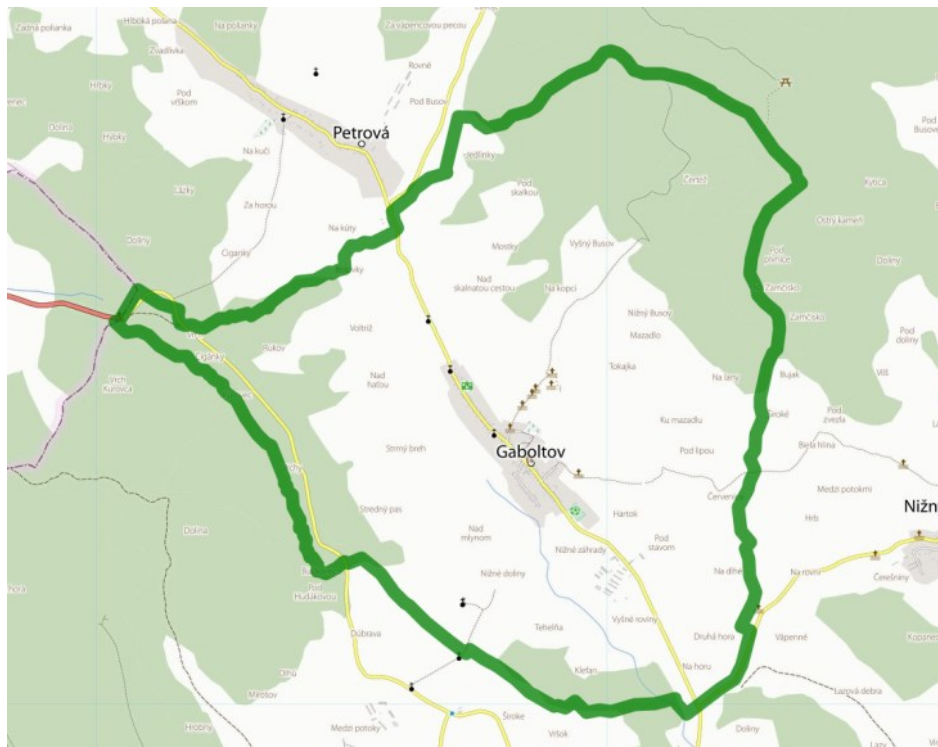
Obec Gaboltov sa nachádza v severovýchodnej časti Slovenska. Leží severozápadnej časti Nízkych Beskýd v Ondavskej vrchovine, v doline potoka Kamenec. Stred obce leží vo výške 421 m n. m. Od okresného sídla Bardejov je vzdialená 15 km. Celková rozloha obce: 1 273 ha. Asi 3 km od obce prebieha Slovensko - Poľská hranica.

Tab. 3: Základné polohopisné údaje obce Gaboltov

Zemepisná šírka:	približne 49° 17' 34'' severnej šírky
Zemepisná dĺžka:	približne 21° 16' 40'' východnej dĺžky
Nadmorská výška:	je okolo 421 metrov nad morom
Susedné obce:	Sveržov, Petrová, Cigel'ka, Nižný Tvarožec, Vyšný Tvarožec, Kurov

Zdroj: vlastné spracovanie

Obr. 1: Ohraničenie územia obce Gaboltov



Obr. 2: Poloha obce Gaboltov znázornená na mape Slovenska



Geologické a geomorfologické pomery

Gaboltov leží v severozápadnej časti Nízkych Beskýd v doline potoka Kamenec. Nadmorská výška v strede obce je 421 m n. m. a v chotári 370—1002 m n. m. Mierne zvlhnutý, pahorkatinný povrch zväčša odlesneného chotára, ktorý je v severovýchodnej a severozápadnej časti mierne členitý, tvoria vrstvy flyšu. Je tu malý rybník a prameň kyselky. Prevažné horninové zloženie v obci sú pieskovce a ílovce. Oblasť je súčasťou povrchového celku Busov - trojitý vrch. Najbližšie chránené územie je Pieninský národný park.

Hydrologické pomery

Vodným tokom v predmetnom území je potok Kamenec. V máji roku 2004 bol tento potok po silnej búrke vyliaty. Neďaleko obce Gaboltov sa nachádza rybník a väčšie množstvo prameňov, kde najznámejším z nich je prameň nachádzajúci sa nad obcou - prameň sv. Vojtecha. Zdrojom pitnej vody v obci sú pramene v Busove zvedené do vodojemu a vodovod z obce Frička.

Tab. 4: Hydrologické údaje obce Gaboltov

Rieky, potoky:	Kamenec
Jazero, vodná nádrž:	neďaleko sa nachádza rybník
Pramene:	nad obcou je prameň sv. Vojtecha a ďalšie pramene v okolí
Zdroj pitnej vody:	pramene v Busove a vodovod z obce Frička

Zdroj: vlastné spracovanie

Klimatické podmienky a súčasná krajinná štruktúra

Územie patrí do mierne teplej oblasti. Priemerná ročná teplota v tomto type oblasti je 4°C až 8°C. Množstvo zrážok je 800 až 1200 mm. V dnách kotlín sa vyskytujú inverzie teploty (teplota so stúpajúcou nadmorskou výškou neklesá, ale stúpa). V oblasti sa pestujú poľnohospodárske plodiny.

Tab. 5: Vybrané údaje krajinnej štruktúry obce

Rastlinný stupeň:	Stupeň dubových lesov
Prevažujúci porast	trávnaté porasty, poľnohospodárske plodiny
Živočíšstvo:	oblasť živočíšstva listnatých lesov
Prevažujúce druhy živočíchov:	srny, jelene, lišky, vlky, veverice

Zdroj: vlastné spracovanie

Vedúce pestovateľské plodiny v oblasti sú zemiaky, kukurica, pšenica, jačmeň. Zalesnenú časť územia obce Gaboltov tvorí odhadom približne 2/5 z celkovej plochy územia. Celková rozloha obce je 1237 hektárov. Prevládajúcimi drevinami sú buk, dub, vŕba, jedľa, smrek, breza. Prevládajúce využitie zalesnenej časti územia je na ťažbu dreva a turistiku.

História obce

Gaboltov patrí k najstarším obciam na okolí. Jeho osídlenie sa datuje od 11. storočia, kedy bol majetkom uhorských kráľov. Z ich iniciatívy sa v obci na prelome 12. a 13. storočia usídlili križovníci sv. hrobu z Poľska, ktorí v prvej polovici 13. stor. vybudovali kláštor. Ich pôsobenie v Gaboltove však končí z neznámych dôvodov v druhej polovici 13. stor.

Prvá písomná zmienka o Gaboltove je z roku 1247. Je zaznamenaná v liste uhorského kráľa Bélu IV., ktorý bol adresovaný členom rádu cisterciátov v Bardejove. Hovorí sa v ňom o pôsobení rytierskeho rádu križiakov zvaných „strážcovia Božieho hrobu v Jeruzaleme“, ktorí sa podpísali ako „cruciferi de Gabolto“. Materský kláštor mali v poľskom Miechove a na Slovensko prišli na pozvanie uhorských panovníkov. Možno usudzovať, že ide o križiakov, ktorí mali svoj kláštor aj v Chmeľove. Historici tvrdia, že križiaci z Chmeľova už pred rokom 1212 získali majetok obce Gaboltov. Predpokladá sa, že v Gaboltove založili kláštor a postavili kostol zasvätený sv. Vojtechovi, biskupovi a mučeníkovi. Ich kláštor stál na krajnom južnom vrchu Busova a bol náboženským a kultúrnym centrom okolia. Z neznámych dôvodov križiaci v druhej polovici 13. storočia z Gaboltova odišli.

Uhorský kráľ Štefan V. (1270 – 1272) daroval kráľovskému šľachticovi Ottovi z Biebersteinu viaceré dediny, medzi nimi aj Gaboltov. Ottovi, ktorý sa vlastníckych práv neujal potvrdil vlastníctvo aj kráľ Ladislav IV. v r. 1277. Od polovice 14. stor. bol Gaboltov už majetkovou súčasťou rozsiahleho panstva Makovica.

Kráľ Ľudovít I. v r. 1355 povolil makovickému kastelánovi dolovať vzácne kovy v okolí Gaboltova. Existencia krajinskej cesty z údolia rieky Tople na sever do Poľska predurčila zriadenie mýtnice, existenciu ktorej potvrdzuje správa z r. 1355. Právo vyberať mýto patrilo vlastníkom panstva Makovica. Na základe portálneho súpisu z r. 1427 patrilo Gaboltov medzi veľké dediny, keď sedliacke domácnosti boli zdanené od 36 port.

Vpády poľských vojsk koncom 15. stor. spôsobili úbytok obyvateľstva. Vlastníci Gaboltova sa snažila zvýšiť počet sedliackych usadlostí a poskytli obyvateľom výhody zákupného práva. V roku 1600 bolo v obci 20 obývaných poddanských domov, majer, kostol, fara a škola. V 18. stor. patrila obec Aspremontovcom a v 19. stor. Erdodyovcom.

Z heraldicko – sfragistických prameňov sa zachoval veľmi nejasný odtlačok pečatidla na písomnosti z r. 1851. Na nekvalitnej pečati je možné v kruhopise identifikovať len niekoľko písmen: ... LLUM POSS (SIGILLUM : POSSESSIONIS) – pečať obce. V pečatnom poli je viditeľná len berla, časť svätožiary a kaplnka. Postava je veľmi nejasná. Nepochybne sa však jedná o sv. Vojtecha, čo potvrdzuje patrocínium miestneho kostola.

Najstaršie zachované časti dnešného kostola sú z druhej pol. 14. stor. V písomnej správe o kostole z r. 1492 sa spomína murovaný kostol s drevenou vežou. V neskoršom období bol viackrát prestavovaný. Podľa tradície, ktorá v Gaboltove pretrváva stáročia sa sv. Vojtech cestou do Poľska zastavil v Gaboltove a občerstvil sa pri prameni. Na mieste odpočinku neskôr gaboltovčania postavili kaplnku, ktorá existuje podnes. Vychádzajúc z tejto tradície kovorytec v pečatnom poli vyobrazil sv. Vojtecha a kaplnku v románskom štýle. V roku 1868 dala obec vyhotoviť nové typárium s kruhopisom GABOLTO M. (ezo) VAROS HIV. (atal) PECSETJE 1868 (Úradná pečiatka mestečka Gaboltov). Na typáriu je vyobrazená len hlava s mitrou a dve ruky držiace berlu. V pravo je len náznak pravdepodobnej kaplnky. Aj toto pečatidlo je nezreteľné.

Vedenie obce od roku 2010

V tabuľke nižšie je zhrnutý stručný prehľad vedenia obce.

Tab. 6: Stručný prehľad vedenia obce a obecného zastupiteľstva 2010

Obdobie / roky	Vedenie obce
Od 1990 - 1994	Martin Sokol - starosta obce
Od 1994 - 1998	RNDr. Martin Knap
Od 1998 - 2006	Ing. Jozef Ščešňák
Od 2007	Martin Ceľuch
...	...

Zdroj: Obecný úrad

Symboly obce

Pri koncipovaní návrhu obecného erbu sme vychádzali zo staršej historickej predlohy a nový erb tvorí: V modrom štíte spoza zeleného vŕška vyrastá strieborný, červeno odedý svätec v striebornom plášti (svätý Vojtech), so striebornou, zlatom zdobenou mitrou a lúčovitým nimбом, držiaci pred sebou vľavo šikmo zlatú berlu s odvrátenou hlavicou, vpravo od neho na pažiti strieborna kaplnka.

Obr. 3: Pečiatka obce Gaboltov



Obr. 4: Znárodnenie erbu obce Gaboltov



Pôvod názvu obce

Názov obce sa v jej histórii viackrát menil. V roku 1247 Gyboltho, v rokoch 1696-1698 Gabultow, v roku 1700 Gabolto. Ešte v roku 1935 sa obec nazývala Gabultov.

Tab. 7: Vývoj názvu obce

Rok / obdobie	Názov obce
1247	Gyboltho
1696-1698	Gabultow
1700	Gabolto
1935	Gabultov
súčasnosť	Gaboltov

Zdroj: www.gaboltov.sk

Časť A.I - Analýza vnútorného prostredia

Ludské zdroje

Ludské zdroje sú základným predpokladom pre zabezpečenie prosperity každého územia. Tabuľka nižšie znázorňuje vývoj počtu obyvateľov v obci za posledných 7 rokov, od roku 2009 do roku 2015. Hodnoty sú uvádzané vždy k 31.12. daného roku s výnimkou roku 2015. Počet obyvateľov v obci Gaboltov má teda mierne kolísavý charakter, ale vzhľadom na celé obdobie sa dá povedať, že sa jedná o vzrastajúcu tendenciu. Počet obyvateľov v obci sa od roku 2009 zvýšil o 7 obyvateľov, predstavuje to nárast o 1,39 %. Za posledných 7 rokov mala obec najvyšší počet obyvateľov v roku 2013 a 2014 s hodnotou 510 obyvateľov, ktorý bol spôsobený priaznivými hodnotami migračného salda.

Tab. 8: Vývoj počtu obyvateľov v obci

Rok	Počet obyvateľov
2022	518
2021	504
2020	489
2019	483
2018	492
2017	495
2016	511

Zdroj: Obecný úrad Gaboltov

Tab. 9: Prirodzený prírastok obyvateľstva v obci od roku 2019-2022

Názov ukazovateľa	Rok 2022	Rok 2021	Rok 2020	Rok 2019
Počet živonarodených spolu:	17	8	5	3
<i>z toho:</i> počet žien:	10	6	1	1
počet mužov:	7	2	4	2

Zdroj: Obecný úrad Gaboltov

Tab. 10: Prirodzený úbytok obyvateľstva v obci od roku 2019-2022

Názov ukazovateľa	Rok 2022	Rok 2021	Rok 2020	Rok 2019
Počet zomretých spolu:	4	4	7	5
z toho: počet žien:	3	2	4	4
počet mužov:	1	2	3	1

Zdroj: Obecný úrad Gaboltov

Sociálna infraštruktúra

V tabuľke pod textom je znázornený vývoj počtu postavených domov v obci Gaboltov za obdobie rokov 2016 až 2022. Za posledných 7 rokov bolo v obci vybudovaných spolu 7 domov. Z celkového počtu tvorilo 87,5 % rodinných domov a 12,5 % bytových domov.

Tab. 11: Vývoj postavených domov v obci v období 2016-2022

Rok	2016	2017	2018	2019	2020	2021	2022
Počet postavených rodinných domov	2	0	1	0	1	1	0
Počet postavených bytových domov	0	0	0	0	0	0	0

Zdroj: Obecný úrad Gaboltov

Zamestnanosť

V obchodnom registri SR je evidovaných 9 subjektov, ktoré majú sídlo v obci Gaboltov (Obchodný register SR, 2015) a 27 subjektov, ktoré sú evidované v živnostenskom registri SR (Živnostenský register SR, 2015). Jedným z najvýznamnejších zamestnávateľov v obci je zamestnávateľ VK - Kuľka farma - Poľnohospodárska výroba, ktorý zamestnáva 21 osôb.

Obec Gaboltov má k dispozícii opatrovateľskou službou v byte, ktorá disponuje 2 opatrovateľmi. V tabuľke nižšie je stručný prehľad o počte opatrovateľov a opatrovaných za obdobie 2010 až 2014.

Podnikateľské subjekty

V tabuľke nižšie sú znázornené základné charakteristiky vybraných zamestnávateľov v obci v roku 2014. Prevládajúcou podnikateľskou činnosťou je činnosť v oblasti drevárstva a poľnohospodárska výroba. Ďalším dôležitým zastúpením sú predajne potravín a pohostinstvo.

Tab. 12: Evidencia podnikateľských subjektov (Formulár č. A 4)

Druh podnikania (názov firmy /zamestnávateľa)	Predmet činnosti	Počet zamestnaných
VK - Kuľka farma	poľnohospodárska výroba	25
Pohostinstvo - Borecký	pohostinstvo	2
Pošta Gaboltov	pošta	3
Stolárska výroba - Sidor	stolárska výroba	*
Potraviny Kotva	predajňa potravín	5
Penzión u Kravčíka	ubytovanie	*

Školstvo

V obci sa nachádza Základná škola s materskou školou Gaboltov. Materská škola má 1 triedu, ktorú navštevuje približne 15 detí vo veku od 3 do 6 rokov. Kolektív tvoria 2 učiteľky. So skúsenosťou svojej viacročnej pedagogickej praxe vštepujú deťom základné hodnoty a informácie z nášho ľudského života, starajú sa o ich telesný rozvoj, osobnú spokojnosť a pohodu, rozvíjajú ich reč a to všetko v prostredí im najbližšom, v kolektíve rovesníkov. Učia ich samostatnosti a rozvíjajú ich danosti nielen v základnom výchovno - vzdelávacom procese, ale aj nad jeho rámec.

Tab. 13: Vývoj počtu tried na materskej škole v obci za obdobie 2018-2022

Názov školy:	Materská škola v obci Gaboltov		
	Počet žiakov	Počet tried	Počet učiteľov
2018/2019	16	1	2
2019/2020	17	1	2
2020/2021	16	1	2
2021/2022	15	1	2

Zdroj: Obecný úrad Gaboltov

Základná škola v obci Gaboltov má ročne otvorených 16 až 20 tried. Je to škola so všetkými deviatimi ročníkmi. Priemerný počet žiakov za obdobie školských rokov 2007/2008 až 2014/2015 je 276. Priemerný počet učiteľov na základnej škole je 26. Počtom žiakov sa škola zaraďuje medzi stredne veľké školy v okrese Bardejov. Na prvom stupni sú v priemere štyri triedy, na druhom je to dvanásť tried, z toho päť špeciálnych.

Tab. 14: Vývoj počtu tried na základnej škole v obci za obdobie 2016-2022

Názov školy:	Základná škola v obci Gaboltov		
	Počet žiakov	Počet tried	Počet učiteľov
2021/2022	298	18	25
2020/2021	295	17	25
2019/2020	285	17	25
2018/2019	280	18	26
2017/2018	302	20	29
2016/2017	312	20	29

Zdroj: Obecný úrad Gaboltov

Formulár č. 5 (A2) - Analýza príčin a dôsledkov

Cieľom analýzy príčin a dôsledkov je:

- identifikovať problémy,
- nájsť ich príčiny a dôsledky, ktoré z nich vyplývajú.

V obci Gaboltov sú identifikované tieto základné problémy:

1. *Zlý stav miestnych komunikácií, absencia cyklotrás*
2. *Budovanie a rekonštrukcia verejných budov a priestranstiev*
3. *Celková revitalizácia obce*
4. *Absencia verejnej kanalizácie*

V nasledujúcom strome problémov je možné vidieť schému jednotlivých problémov, ich súvislostí a dôsledkov.

1. Zlý stav miestnych komunikácií, absencia cyklotrás:

Problém je spôsobený 3 hlavnými príčinami - frekventovanosť dopravy, klimatické podmienky a chýbajúce finančné prostriedky. Vďaka týmto príčinám sa stav vozoviek v obci zhoršuje a absencia cyklotrás zapríčiňuje možnú kolíznosť peších, cyklistov a automobilovej dopravy.

2. Budovanie a rekonštrukcia verejných budov a priestranstiev:

Problém spôsobujú 4 hlavné príčiny - vek obce, klimatické podmienky, nevysporiadané pozemky v obci a nedostatok finančných prostriedkov. Tieto faktory zapríčiňujú, že v obci chýbajú niektoré verejné budovy a možnosť zvyšovať rodinnú bytovú výstavbu, napr. vybudovanie športového areálu v obci, prístupové komunikácie k rodinným domom, vysporiadanie pozemkov pre rodinnú výstavbu. Tieto príčiny majú za dôsledok zníženie životnej úrovne obyvateľstva a úpadok obce.

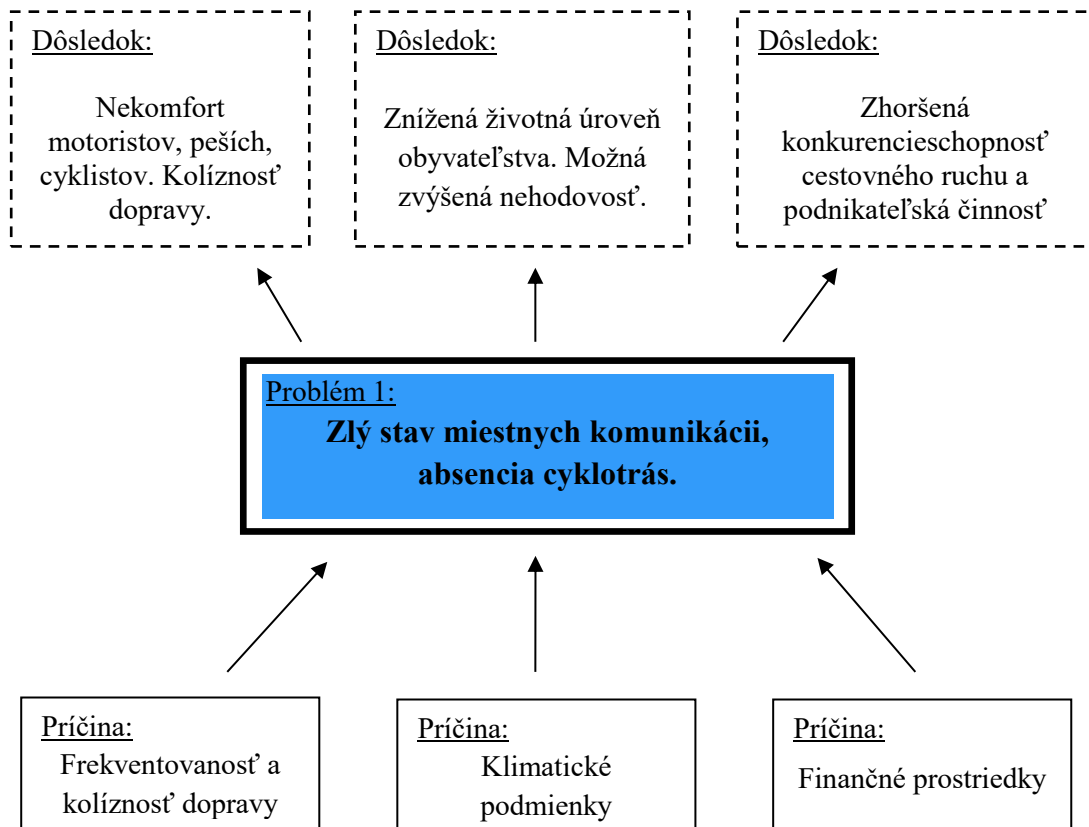
3. Celková revitalizácia obce:

Problém spôsobujú 2 hlavné príčiny - chýbajúce finančné prostriedky a pokročilý vek obce, kde vplyvom času je potrebné verejné priestory obce vynoviť a revitalizovať. Revitalizáciou obce sa zvýši celková životná úroveň obyvateľstva a tiež atraktívnosť obce pre potreby cestovného ruchu a zabráni odchodu mladých vzdelaných ľudí z obce.

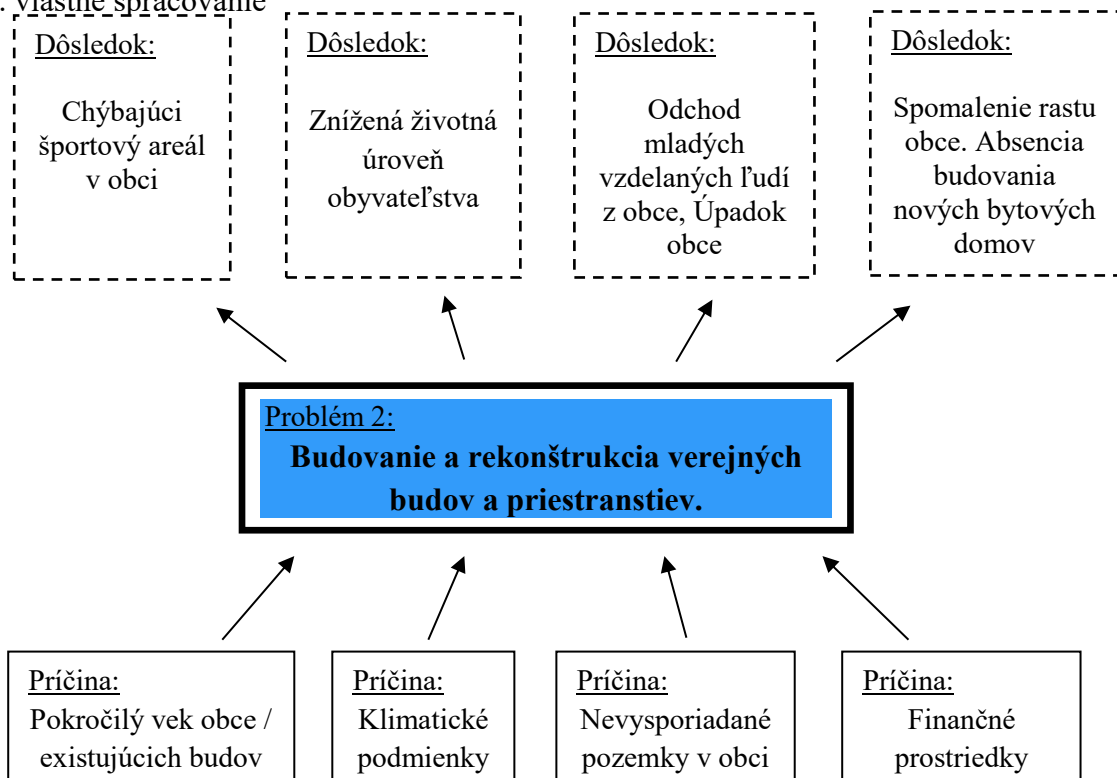
4. Absencia verejnej kanalizácie:

Problém spôsobujú 2 hlavné príčiny - chýbajúce finančné prostriedky, nevysporiadané pozemky v obci. Vybudovanie obecnej kanalizácie bude mať veľký vplyv na znížene environmentálnej záťaže v obci. Splaškové vody z objektov rodinných domov, ako aj občianskej vybavenosti, ktoré sú akumulované v žumpách, sú často krát aj priekopami odvádzané do miestneho potoka.

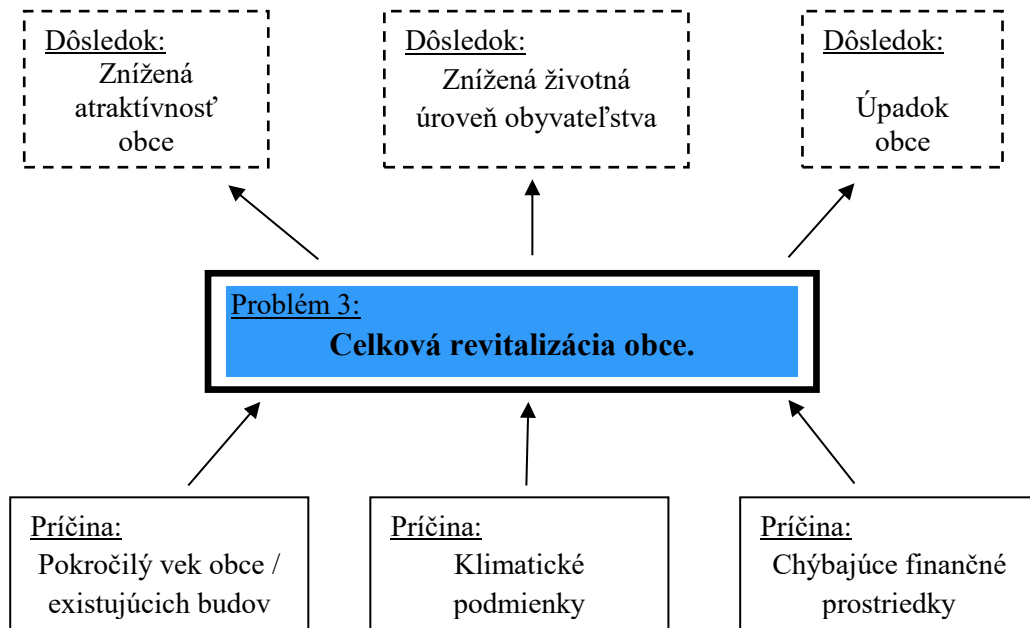
Obr. 5: Schéma stromu problémov



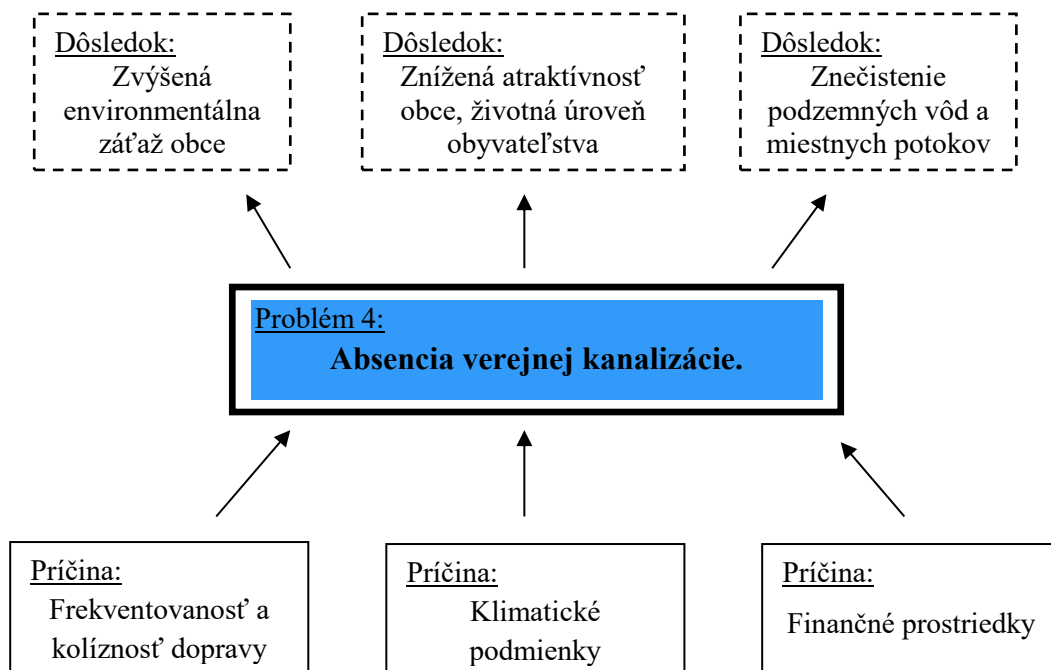
Zdroj: vlastné spracovanie



Zdroj: vlastné spracovanie



Zdroj: vlastné spracovanie



Zdroj: vlastné spracovanie

Formulár č. 6 (A3) - Plánovací formulár prieskumu

Dôležité otázky	Zdôvodnenie	Poznámky
Prečo je potrebné získať informácie prostredníctvom prieskumu?	Je potrebné zapojiť občanov v obci do procesu realizácie PRO	Zdôvodnenie, náčrt prieskumu, očakávané výsledky
Čo je jeho cieľom?	Cieľom prieskumu je zmonitorovať dianie v obci a získať informácie o potrebách občanov, o silných a slabých stránkach obce a o možnostiach zlepšenia podmienok v obci vo všetkých smeroch - hospodárska, sociálna a environmentálna oblasť.	Charakteristika problému, účel a ohraničenie prieskumu, kľúčové oblasti
Akým spôsobom sa bude uskutočňovať?	Dotazníkový prieskum bude realizovaný: <ul style="list-style-type: none"> elektronickou formou, formou ručného vyplnenia. 	Výber typu prieskumu (náhodný, vzorka), zdroj údajov, metodika
Aké budú finančné nároky?	Finančné nároky sú zhrnuté vo formulári - Zámer spracovania PHSR	Odhad nákladov
Aké budú časové nároky?	Časové nároky sú zhrnuté vo formulári - Zámer spracovania PHSR	Odhad času a potreby ľudských zdrojov
Kto bude za realizáciu prieskumu zodpovedný?	Riadiaci tím	Určenie garanta prieskumu, účasť pracovných skupín na príprave prieskumu

Zdroj: vlastné spracovanie

Ex - ante hodnotenie stavu projektovej pripravenosti investícií

Cieľom Ex - ante hodnotenia je analyzovať súčasný stav pripravenosti investičných zámerov a možnosti ich financovania z rôznych zdrojov. V rámci ex - ante hodnotenia pripravovaných projektov, je v tabuľke nižšie uvedený predpokladaný objem finančných prostriedkov podľa potreby. Vzhľadom na skutočnosť, že zatiaľ obec nevie výšku čerpania finančných prostriedkov z jednotlivých zdrojov, nie sú čiastkové výšky financií uvedené.

Formulár č. 7 (A7) - Ex - ante hodnotenie stavu projektovej pripravenosti investícií

v tis. € na dve desatinné miesta																				
por. č.	Politika - oblasť	Názov investície, obec, okres, samosprávny kraj	Klasifikácia stavby - triedy	Rok začatia - plán	Technická príprava mesiac/rok	Cena podľa stavebného zámeru		Navrhovaný objem finančných prostriedkov v príslušnom roku spolu			Finančné prostriedky podľa zdrojov									
				Rok dokončenia - plán		ÚR:	Celkom	Z toho stavebná časť	Rok	Objem finančných prostriedkov celkom	Z toho verejné investície	Štátny rozpočet	Rozpočet samosprávneho kraja	Rozpočet obce	Štátne účelové fondy	Úvery so zárukou štátu	Rozpočet EÚ	Kód OP	Súkr. zdroje	Iné zdroje
0	1	2	3	4	5	6	7	8	9	10	11	12	13	14	15	16	17	18	19	
1	Politika (oblasť) - hospodárska	Výstavba miestnej komunikácie	2112 - Miestne komunikácie	2015		17,50	17,50	2015	3,00				3,00							
				2017				2016	10,00			10,00								
								2017	4,50			4,50								
2	Politika (oblasť) - hospodárska	Vybudovanie chodníkov	2112 - Miestne komunikácie	2016		80,00	80,00	2016	20,00				*			*				
				2018				2017	30,00			*			*					
								2018	30,00			*			*					
3	Politika (oblasť) - hospodárska	Vybudovanie turistických	2112 - Miestne komunikácie	2019		45,00	45,00	2019	20,00				*			*				
								2020	25,00				*			*				

Program rozvoja obce Gaboltov 2023-2030

	náučných chodníkov		2020															
4	Vybudovanie cyklotrás	2112 - Miestne komunikácie	2016		950,00	950,00	2016	50,00				*			*			
			2022				2017 - 2022	6x 150,00			*		*					
5	Rekonštrukcia miestneho rozhlasu	2224 - Miestne elektrické a telekomunikačné rozvody a vedenia	2018		260,00	260,00	2018	130,00				*		*				
			2019				2019	130,00			*		*					
6	Oprava chodníka na novej ulici	2112 - Miestne komunikácie	2016		16,00	16,00	2016	5,50				5,50						
			2018				2017	5,50			5,50							
							2018	5,00			5,50							
7	Výstavba splaškovej kanalizácie	2420 - Ostatné inžinierske stavby, i.n.	2016		4000,00	4000,00	2016	500,00				*		*				
			2023				2017 - 2022	6x 500,00			*		*					

Program rozvoja obce Gaboltov 2023-2030

8	Výstavba ČOV	2420 - Ostatné inžinierske stavby, i.n.	2016	3000,0 0	3000,0 0	2023	500,00				*			*			
						2016	375,00				*			*			
						2017 - 2022	6x 375,00				*			*			
						2023	375,00				*			*			
9	Rekonštrukcia areálu ZŠ	1263 - Školy, univerzity a budovy na vzdelávanie	2015	18,00	18,00	2015	3,00				3,00						
						2016	6,00				6,00						
						2017	9,00				9,00						
10	Rekonštrukcia kultúrneho domu	1261 - Budovy na kultúru a	2015	224,00	224,00												
						áno	2018	224,00					11,20			212,80	

Program rozvoja obce Gaboltov 2023-2030

		verejnú zábavu	2018																		
				áno																	
11	Rekonštrukcia školskej kuchyne	1263 - Školy, univerzity a budovy na vzdelávanie	2015		165,00	165,00	2015					82,50									
			2016				2016			82,50											
12	Rekonštrukcia kuchyne v KSB	1261 - Budovy na kultúru a verejnú zábavu	2017		12,00	12,00	2017	6,00					6,00								
			2018				2018	6,00			6,00										
13	Výstavba obecných nájomných bytov	1122 - Trojbytové a viacbytové budovy	2017		5500,00	5500,00	2017	790,00					*			*					
			2023				2018 - 2022	5x 790,00			*			*							
							2023	760,00			*			*							
14	Vybudovanie oddychových zón na verejných priestranstvách	2412 - Ostatné športové a rekreačné stavby	2018		110,00	110,00	2018	27,50					*			*					
			2021				2019 - 2020	2x 27,50			*			*							

Program rozvoja obce Gaboltov 2023-2030

15	Vybudovanie športového areálu v obci	1261 - Budovy na kultúru a verejnú zábavu	2016	920,00	920,00	2021	27,50				*			*			
			2019			2016	230,75				*			*			
						2017 - 2018	2x 230,75				*			*			
						2019	230,75				*			*			
16	Rekonštrukcia obecného úradu	1220 - Budovy pre administratívu	2016	900,00	900,00	2016	112,50				*			*			
			2023			2017 - 2022	6x 112,50				*			*			
						2023	112,50				*			*			
17	Rekonštrukcia verejných priestranstiev	2412 - Ostatné športové a rekreačné stavby	2017	640,00	640,00	2017	80,00				*			*			
			2023			2018 - 2022	5x 80,00				*			*			
						2023	80,00				*			*			
18	Výstavba detských ihrísk	1263 - Školy, univerzity a budovy na vzdelávanie	2018	80,00	80,00	2018	20,00				*			*			
						2x 20,00				*			*				

Program rozvoja obce Gaboltov 2023-2030

19	Budovanie nových zastávok SAD v rázovitom štýle	1274 - Ostatné budovy, i. n.	2021	294,00	294,00	2019 - 2020															
			2021			20,00				*			*								
			2016			42,00				*			*								
			2017 - 2021			5x 42,00				*			*								
20	Podpora individuálnej bytovej výstavby	aktivita	2022	320,00	320,00	2022	42,00				*			*							
			2016			40,00				*			*								
			2017 - 2022			6x 40,00				*			*								
			2023			40,00				*			*								
21	Kamerový systém v obci	2213 - Diaľkové telekomunikačné siete a vedenia	2019	200,00	200,00	2019	50,00				*			*							
			2020 - 2021			50,00				*			*								
			2022			50,00				*			*								

22	Politika (oblasť) - environmentálna	Vybudovanie zberného dvora	2420 - Ostatné inžinierske stavby, i. n.	2017				2017	75				*			*			
					450	450	2018 - 2021	4x 75					*			*			
					2022			2022	75					*			*		
23	Politika (oblasť) - environmentálna	Likvidácia čiernych skládok a zakúpenie fotopascí	1274 - Ostatné budovy, i. n.	2017				2017	70				*			*			
					500	500	2018 - 2022	5x 70					*			*			
					2023			2023	80					*			*		
24	Politika (oblasť) - environmentálna	Inštalácia kontajnerov na triedený odpad	1274 - Ostatné budovy, i. n.	2019				2019	4,00				*			*			
						20,00	20,00		2x 4,00					*			*		

Program rozvoja obce Gaboltov 2023-2030

25	Podpora budovania súkromných kompostovísk	2420 - Ostatné inžinierske stavby, i.n.	2022			2020 - 2021													
						2022	4,00				*			*					
			2017		180,00	180,00	2017	30,00				*			*				
			2022				2018 - 2021	4x 30,00				*			*				
						2022	30,00						*				*		

Poznámka:

* znázornenie predpokladaného spôsobu financovania daného projektu/aktivity.

Časť A.II - Analýza vonkajšieho prostredia

Základným princípom, ktorým je tvorený strategický plán obce, je analýza vonkajšieho prostredia. Analýza vonkajšieho prostredia slúži na identifikáciu a rozbor všetkých faktorov, ktoré ovplyvňujú obec a jej chovanie a zároveň tieto faktory vyhodnocuje. V krajinách Európy sú vytvárané koncepčné dokumenty, ktoré vytvárajú princípy a optimalizujú rozvoja európskych a medzištátnych sídelných a priestorových štruktúr. Niektoré z týchto dokumentov obsahujú vhodné odporúčania pre územný rozvoj Slovenska. Preto je vhodné a žiaduce tieto opatrenia zahrnúť v územnoplánovacej politike štátu.

Vzhľadom na polohu obce Gaboltov je najbližšie rameno prechádzajúce juhozápadnou časťou Slovenska. Aj toto rameno je ale značne vzdialené. Pre potreby obce je preto z hľadiska zabezpečenia potrieb obyvateľstva formou dostatočnej sociálnej infraštruktúry jej blízkosť k tzv. "centrám", teda obciam a mestám rozdelených a zoskupených do piatich skupín národnej úrovne, podľa zastúpenia sociálnych zariadení v rámci sociálnej infraštruktúry. Pre obec Gaboltov sú najbližšími väčšími centrami Bardejov, Svidník a Prešov. Bardejov ako okresné mesto patrí do druhej skupiny a prvej podskupiny a od obce Gaboltov je vzdialené 15 km. Mesto Svidník patrí do tretej skupiny a prvej podskupiny a vzdialenosť s obcou predstavuje približne 47 km. Vzdialenostne najbližším mestom, ktoré patrí do prvej skupiny a prvej podskupiny je mesto Prešov. Ich vzájomná vzdialenosť je približne 57 km, čo je približne jedna hodina autom.

Jednou z možností získavania finančných prostriedkov na realizáciu investičných akcií sú Európske štrukturálne fondy a investičné fondy. Napriek tomu, že tieto fondy sú z aspektu regionálneho rozvoja definované ako „doplňkové“ zdroje financovania, v súčasnom modeli regionálnej politiky sú tieto prostriedky z európskych a štrukturálnych fondom hlavným zdrojom financií, bez ktorého samosprávy nemôžu realizovať svoje investičné projekty.

Najpravdepodobnejším zdrojom financovania rozvojových projektov pre obec Gaboltov bude financovanie v rámci Plánu obnovy. Dôležitou formou spolupráce je spolupráca s okolitými obcami v rámci regiónu Horná Topľa. Toto združenie je založené s cieľom zlepšiť kvalitu života obyvateľov územia, v ktorom združenie vykonáva svoju činnosť a to hlavne podporou aktivít občanov, organizácií tretieho sektora, podnikateľských subjektov na území

a taktiež ostatných subjektov, ktoré pôsobia na území. Hlavnou úlohou pri zabezpečovaní tohto cieľa je najefektívnejšie využitie miestnych zdrojov územia – prírodných, kultúrnych, historických, ľudských, materiálnych a ekonomických, pri dodržaní ekologických princípov, princípov trvalej udržateľnosti a na báze vytváraných partnerstiev.

Formulár č. 8 (A8) - STEEP analýza (analýza externého prostredia)

Sociálne	Technologické	Ekonomické	Ekologické	Politické	Hodnoty
Demografické zmeny obyvateľstva, (starnutie obyvateľstva), emigrácia	Úroveň technológie poskytovateľa	Nové trhy a nové príležitosti (cestovný ruch a pod.)	Objavenie doposiaľ neidentifikovaných ekologických zdrojov znečistenia	Zmena vlády ako výsledok volieb	Zmena postojov k lokálnemu rozvoju
Zmeny postojov a správania - tretí sektor	Dostupná technológia a využívaná technológia	Klesajúce trhy v niektorých poskytovaných službách	Možnosti obnovy a tvorby ŽP	Politika európskej únie	Tímová spolupráca
Zmena správania obyvateľstva - nárast kriminality, chudoby	Technológia využívaná obyvateľmi, podnikateľmi	Možné finančné zdroje (využitie štrukturálnych fondov EÚ)	Politika ŽP	Proces verejného obstarávania a s ním spojená legislatíva	Organizačná kultúra / Zmena životného štýlu
Móda	Kontakt s obyvateľmi prostredníctvom technológie	Vplyv daňovej politiky (daňové zaťaženia)	Podpora tvorby a ochrany ŽP	Politika vlády v oblasti cestovného ruchu, výskumu a vývoja, inovácií, v oblasti podnikateľského prostredia	Osobné hodnoty, rasizmus, xenofóbia a kriminalita

Zdroj, vlastné spracovanie

Formulár č. 9 (A9) - Analýza konkurencie

Porovnanie vybraných konkurenčných výhod a nevýhod dvoch samospráv pre oblasť "Cestovný ruch"					
	Obec Gaboltov		Obec Kurov		Záver pre samosprávu : Obec Gaboltov
	konkurenčné výhody	konkurenčné nevýhody	konkurenčné výhody	konkurenčné nevýhody	
Prostredie	Prírodný potenciál (trojitý vrch - Busov) +++		Prírodný potenciál (trojitý vrch - Busov) +++		Zabezpečiť starostlivosť o krajinu, propagácia krajiny a jej produktov.
Podujatia	Pútnické miesto (v období júl až august): púť mužov, púť rómov, púť ku Škalupianskej Panne Márii +++		Organizovanie podujatí (napr. Medzinárodný folklórny festival národnostných a etnických menšín, Festival svet prišiel do Kurova a pod.) +++		Zorganizovať viac podujatia nadregionálneho významu počas celého roka.
Produkty	Existencia národnej kultúrnej pamiatky - Mariánska svätyna ++	Menší počet podujatí pre širšiu verejnosť počas roka --	Zachovávanie ľudovej tradície v obci (folklór, ľudová tradícia ...) +++		Podporiť výrobcov doplnkových produktov a produktov ľudovej tradície.
Propagácia		Menšia propagácia --	Aktívnejšia propagácia obce na Slovensku aj v zahraničí ++		Posilniť propagáciu ponúkaných produktov, služieb, podujatí. Identifikovať správne cieľové skupiny, odlišiť značku územia.
Cena	Bežné ceny +		Bežné ceny ++		V propagácii uviesť priaznivé ceny.

Zdroj: Weisová, Bernátová: Strategické plánov. samosprávy, Municipalia 2012, vlastné spracovanie

Časť A.III Zhodnotenie súčasného stavu územia

Zhodnotenie súčasného stavu územia je v tomto dokumente spracované formou SWOT analýzy a je kombináciou potrieb obce a výsledkov dotazníkového prieskumu, ktorý bol poskytnutý obyvateľom obce.

SWOT analýza

Cieľom analýzy SWOT je zhodnotenie doterajšieho stavu obce prostredníctvom zhrnutých informácií v analytickej časti. Jedná sa o sumárne zhrnutie silných a slabých stránok obce ako aj možných príležitostí a hrozieb.

Jednotlivé aspekty sú kvantifikované bodovou stupnicou od 1 do 10, pričom 1 znamená najnižšie hodnotenie a 10 najvyššie (najlepšie) hodnotenie. Na základe výsledkov SWOT analýzy je možné vytvoriť optimálnu a ideálnu stratégiu pre rozvoj obce.

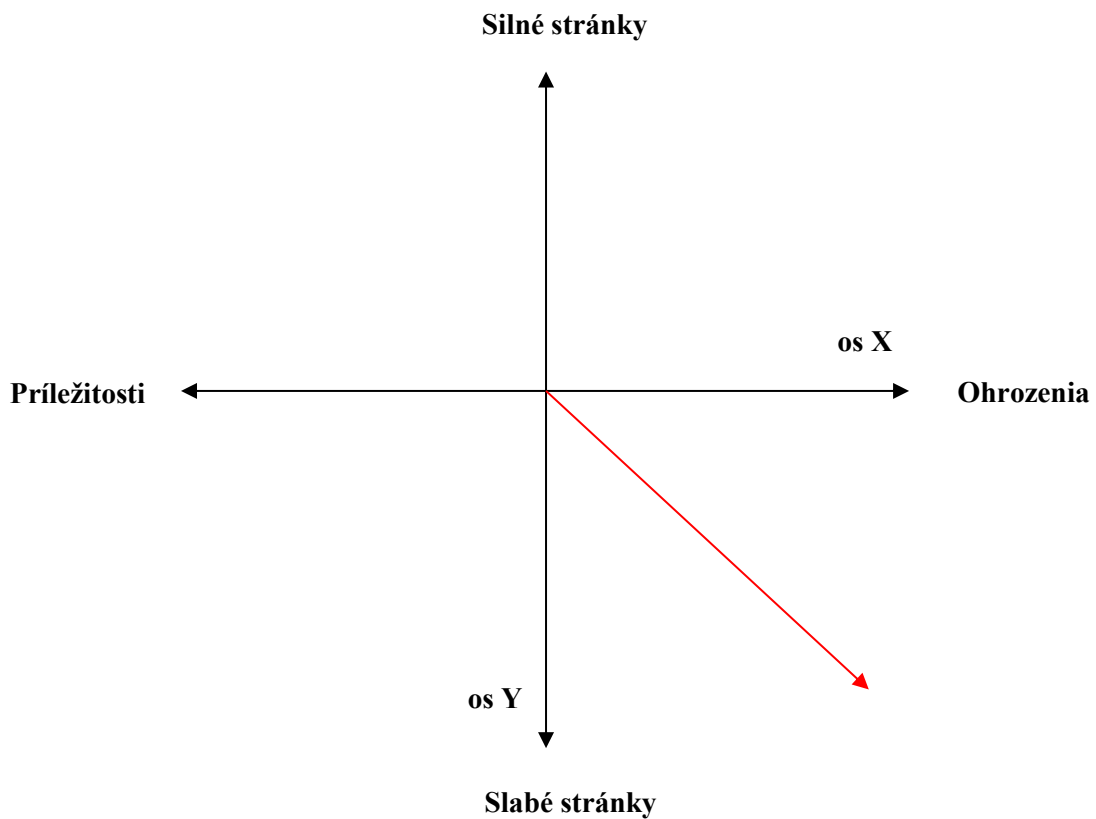
Formulár č. 10 (A10) - SWOT analýza

SWOT ANALÝZA			
Silné stránky	Body	Slabé stránky	Body
<ul style="list-style-type: none"> • mierny nárast obyvateľstva • výhodná geografická poloha pre rozvoj cestovného ruchu • dobrá veková štruktúra obyvateľstva • pútnické miesto • vybudovaný obecný vodovod • vybudovaný plynovod • vybudovaná plynofikácia obce • turizmus a rekreácia (povrchový celok - Busov) • existencia národnej kultúrnej pamiatky - mariánska svätyňa • kvalitné životné prostredie • infraštruktúra (MŠ a ZŠ, Pošta, Zdravotnícke stredisko, ...) 	<p>2</p> <p>8</p> <p>4</p> <p>10</p> <p>9</p> <p>9</p> <p>9</p> <p>9</p> <p>7</p> <p>6</p> <p>6</p> <p>6</p>	<ul style="list-style-type: none"> • zlý stav miestnych komunikácií • chýbajúce chodníky pre peších • chýbajúce cyklistické chodníky • absencia obecnej kanalizácie • slabé spojenie s okresným mestom • emigrácia obyvateľstva • nedostatok pracovných príležitostí • časová a finančná náročnosť dochádzky do zamestnania • chátrajúce objekty v obci • pomerne vysoká miera nezamestnanosti • nízka atraktivita pre prilákanie investorov do priemyselnej zóny • málo obecných pozemkov vhodných na rodinnú výstavbu 	<p>6</p> <p>6</p> <p>7</p> <p>10</p> <p>8</p> <p>5</p> <p>6</p> <p>5</p> <p>5</p> <p>6</p> <p>6</p> <p>10</p>
Spolu	76	Spolu	80
Príležitosti	Body	Hrozby	Body
<ul style="list-style-type: none"> • oprava miestnych komunikácií pre celkový rozvoj obce • vysporiadanie a kúpa nových pozemkov • využitie európskych štrukturálnych a investičných fondov • rekonštrukcie obecných objektov • podpora budovania cyklistickej infraštruktúry • podpora vybudovania chodníkov v obci • podpora miestnych ekonomických subjektov • podpora nezamestnaných občanov • rozvoj turistiky a rekreácie v súvislosti s blízkosťou chránených území a kultúrnych a historických pamiatok • podpora využívania prírodného prostredia pre rozvoj turistiky • podpora detí zo sociálne slabých rodín 	<p>7</p> <p>9</p> <p>9</p> <p>6</p> <p>6</p> <p>4</p> <p>3</p> <p>3</p> <p>5</p> <p>5</p> <p>3</p> <p>3</p>	<ul style="list-style-type: none"> • nedostatočné využitie možných zdrojov z EÚ • nedoriešené vlastnícke vzťahy k pôde • nedostatok investorov • zlý stav miestnych komunikácií • starnutie obyvateľstva • odchod mladých obyvateľov za prácou • zvyšovanie daňového zaťaženia podnikateľských subjektov • zvyšovanie počtu nezamestnaných obyvateľov • extrémnejšie klimatické zmeny (sucho, extrémne teploty, prívalové dažde, ...) • vysoká administratívna záťaž pre získanie finančných prostriedkov z štrukturálnych fondov • neustále zvyšovanie administratívnej záťaže výkonu 	<p>9</p> <p>9</p> <p>7</p> <p>7</p> <p>7</p> <p>5</p> <p>3</p> <p>5</p> <p>2</p> <p>3</p> <p>3</p>

<ul style="list-style-type: none"> • zabezpečovanie školení pre obyvateľov v obci (digitálna gramotnosť starších obyvateľov, a pod.) • zlepšovanie poskytovania elektronických služieb 	3	miestnej samosprávy bez kompenzácie zvyšovania zdrojov (personálne obsadenie, finančné prostriedky) <ul style="list-style-type: none"> • konkurencia v oblasti cestovného ruchu zo strany okolitých obcí 	4
Spolu	65	Spolu	61

Zdroj: upravené podľa Weisová, Bernátová: Strategické plánovanie samosprávy,

Graf č. 1: Graf výslednej SWOT analýzy



Vyhodnotenie SWOT analýzy:

- os Y = Silné stránky - Slabé stránky = 76 - 80 = -4
- os X = Príležitosti - Ohrozenia = 65 - 61 = +4

Z výsledku SWOT analýzy teda vyplýva, že v obci je aj napriek viacerým už zrealizovaným pozitívnym opatreniam (tieto opatrenia sú znázornené ako silné stránky obce) a príležitostiam, ešte veľká možnosť na zlepšenie. Zlepšenie však závisí od mnohých faktorov (tieto faktory sú znázornené ako ohrozenia), ktoré obec nemôže ovplyvniť, alebo môže ovplyvniť len čiastočne.

Matica vzájomných väzieb SWOT analýzy

V tabuľke nižšie sú v prvom riadku znázornené niektoré príležitosti uvedené v SWOT analýze a v prvom stĺpci niektoré silné stránky obce. Obec Gaboltov je pútnickým miestom, v ktorom sa každoročne uskutočňujú viaceré odpusty- "Púť mužov", "Put' rómov" a najväčšia púť: "Púť ku škapuliánskej Panne Márii". Súčasne je v obci národná kultúrna pamiatka - Mariánska svätyňa. Tieto aspekty zviditeľňujú obec a výrazne zvyšujú rozvoj cestovného ruchu. Takéto zviditeľnenie obce súčasne zlepšuje návštevnosť a zlepšenie turizmu. Vďaka zvýšeniu návštevnosti a počtu turistov sa zlepší ekonomická situácia v obci, zvýši sa príjem v obci a môže to podporiť tvorbu pracovných miest čo znamená zníženie nezamestnanosti. Vybudovaním cyklotrás, chodníkov a opravou miestnych komunikácií bude zabezpečená podpora tohto sektoru. Lepšie dopravné napojenie taktiež zlepšuje atraktivnosť obce pre potenciálnych investorov a rovnako aj pre samotných obyvateľov obce.

Formulár č. 11 (A12) - Matica vzájomných väzieb SWOT analýzy

	A - Oprava miestnych komunikácií, budovanie prístupových ciest	B - Podpora vybudovania chodníkov a cyklotrás v obci	C - Rozvoj cestovného ruchu v obci a jej okolí	D - Podpora nezamestnaných občanov a zviditeľnenie obce
1) Turizmus a rekreácia	++	++	+++	++
2) Pútnické miesto	++	+	+++	++
3) Existencia národnej kultúrnej pamiatky - Mariánska svätyňa	++	++	++	++
4) Dostatočný počet kultúrnych podujatí v obci	++	++	++	+

Zdroj: vlastné spracovanie

Formulár č. 12 (A13) - Kontrolný zoznam pre hodnotenie niektorých možných rizík

Druh rizika	Objekt rizika	Zdroj rizika	Nežiaduce dôsledky	Pravdepodobnosť
Individuálne	Územie obce	Zlý stav miestnych komunikácií	Obmedzený rozvoj obce ako celku	stredná
Technické	Územie obce	Nízka propagácia obce	Obmedzený rozvoj obce	stredná
Ekologické	Územie obce	Možné povodne	Škody na majetku	nízka
Sociálne	Územie obce	Odliv mladého obyvateľstva	Obmedzený rozvoj obce ako celku	stredná
Ekonomické	Územie obce	Financovanie projektov z doplnkových zdrojov financovania	Nerealizovanie projektov	vysoká

Zdroj: vlastné spracovanie

Časť B - Strategická časť

Európska komisia vydala viaceré odporúčania v rámci podpory stratégie rozvoja. Stratégiu rozvoja 2020 aplikujú všetky členské štáty EÚ. Odporúčania, ktoré dostala Slovenská republika sú uvedené v tabuľke nižšie.

Tab. 15: Odporúčania Európskej komisie pre SR

Odporúčania Európskej komisie pre SR, ktoré sa týkajú:	Zlepšenie stavu v oblasti daní.
	Zlepšenie stavu v oblasti verejných financií.
	Zlepšenie stavu v oblasti vzdelávania a odbornej prípravy.
	Zlepšenie stavu v oblasti trhu práce.
	Zlepšenie stavu v oblasti podnikateľského prostredia.
	Zlepšenie stavu v oblasti efektívnosti verejnej správy.
	Zlepšenie stavu v oblasti zlepšenia sieťových odvetví.

Zdroj: vlastné spracovanie

Stratégia Európa 2020 predstavuje víziu európskeho sociálneho trhového hospodárstva 21. storočia a definuje ciele, ktoré majú byť naplnené do roku 2020 a zároveň pre uvedené ciele stanovuje aj ukazovatele na ich hodnotenie. Základom stratégie sú tri priority:

- inteligentný rast- hospodárstvo založené na znalostiach a inováciách;
- udržateľný rast- podpora ekologického a konkurencieschopného hospodárstva;
- inkluzívny rast- podpora hospodárstva s vysokou mierou zamestnanosti, zabezpečenie sociálnej a územnej súdržnosti.

Pre stanovenie rozvojovej stratégie obce je nevyhnutné rešpektovať varianty rozvoja územných celkov vyššej úrovne. Súčasťou strategickú časť je strategická vízia, formulácia a návrh stratégie rozvoja, ako aj formulácia cieľov v hospodárskej, sociálnej a environmentálnej oblasti, ako aj v ďalších čiastkových oblastiach.

Strategická vízia a strategický cieľ obce:

Vízia je predstavou obyvateľov o budúcnosti vývoja obce. Je nástrojom motivácie, opisom ideálneho stavu, ktorý by sme chceli v budúcnosti v obci dosiahnuť. Stanovuje rámec pre definovanie strategických cieľov a priorít na strednodobý časový horizont. Analýzou súčasného stavu obce, doteraz realizovaných a plánovaných projektov a na základe analýzy hlavných faktorov rozvoja a na základe funkcií, ktoré plní samospráva obce bola sformulovaná nasledovná strategická vízia obce Gaboltov:

Tab. 16: Strategická vízia obce Gaboltov

Podklady pre stanovenie vízie obce	Strategická vízia obce
analýza súčasného stavu obce; doteraz realizované projekty; plánované projekty; analýza hlavných faktorov rozvoja; analýza funkcií samosprávy.	Príťažlivá obec s vidieckym charakterom osídlenia.
	Infraštruktúra obce na dostatočnej úrovni.
	Obec, ktorá poskytuje kvalitné služby pre uspokojenie potrieb obyvateľov.
	Zabezpečenie dostatočnej (primeranej) kvality života obyvateľov v obci.

Zdroj: vlastné spracovanie

Na dosiahnutie uvedenej strategickej vízie bude potrebné naplniť strategický cieľ rozvoja obce Gaboltov na roky 2023 – 2030. Strategickým cieľom rozvoja obce je:

„vytvoriť z obce zaujímavú lokalitu pre neustály rozvoj bývania s prevažujúcim charakterom vidieckeho bývania, s vybudovanou kvalitnou infraštruktúrou, bohatou ponukou možností trávenia voľného času a so zdravým životným prostredím“.

Stratégia rozvoja

Cieľom predmetnej časti programu hospodárskeho rozvoja obce je navrhnúť priority a opatrenia, ktoré majú viesť k naplneniu stanovenej vízie. Ide o návrh priorít a opatrení, ktorých riešenie je buď priamo v kompetencii obce alebo opatrení a priorít, ktoré síce nie sú priamo v

jej kompetencii, ale obec ich dokáže svojou činnosťou a svojimi schopnosťami ovplyvniť požadovaným smerom.

Definovanie stratégie rozvoja obce vychádza najmä z podrobného poznania vnútorného prostredia. Je nevyhnutné poznať potreby obyvateľstva. Stratégia vychádza zo základného predpokladu, že príslušné orgány verejnej správy od národnej po regionálnu úroveň budú zabezpečovať koordinovaný prístup v záujme dosiahnutia realizácie plánovaných zmien a že bude existovať dobrá informovanosť kľúčových aktérov regionálneho rozvoja. Stratégia rozvoja obce je spracovaná v súlade s aktualizovanou Národnou stratégiou regionálneho rozvoja Slovenskej republiky, ktorá definuje hlavné faktory rozvoja slovenských regiónov, analyzuje regionálne disparity a prognózuje hospodársky vývoj v týchto regiónoch. Táto stratégia, spracovaná v súlade so stratégiou Európa 2020, definuje 5 prioritných oblastí na dosiahnutie cieľa – vytvoriť konkurencieschopnú, pracovné miesta vytvárajúcu a na poznatkoch založenú ekonomiku:

Tab. 17: Prioritné oblasti na dosiahnutie stanovených cieľov obce

Prioritné oblasti na dosiahnutie cieľa - vytvoriť konkurencieschopnú, pracovné miesta vytvárajúcu a na poznatkoch založenú ekonomiku.	
PO 1	Ľudské zdroje – zvýšenie kvality ľudského kapitálu
PO 2	Ekonomická výkonnosť a konkurencieschopnosť hospodárstva
PO 3	Štrukturálne zmeny
PO 4	Poznatkovo orientovaná ekonomika
PO 5	Ochrana a tvorba životného prostredia

Zdroj: vlastné spracovanie

Týchto 5 prioritných oblastí Národnej stratégie regionálneho rozvoja, ktoré sú uvedené v tabuľke, je premietnutých do navrhovaných priorít v stratégii rozvoja obce, pričom sú prispôbené podmienkam obecnej samosprávy tak, že PO 2 až PO 4 z Národnej stratégie RR sú v PHSR zjednotené do Prioritnej oblasti Hospodárska politika, PO 1 predstavuje v PHSR Prioritnú oblasť Sociálna politika a PO 5 predstavuje oblasť Environmentálna politika. Pre naplnenie definovanej vízie si teda obec stanovila tri hlavné rozvojové oblasti a v rámci nich priority uvedené v tabuľke:

Tab. 18: Rozvojové oblasti obce

Hospodárska oblasť	Sociálna oblasť	Environmentálna oblasť
Podnikateľské prostredie a cestovný ruch.	Bývanie.	Odpadové hospodárstvo.
Doprava a komunikácie.	Verejné priestory a administratívne služby.	
Technická infraštruktúra.	Sociálna infraštruktúra a služby.	Ochrana ŽP a majetku.
Partnerská spolupráca.	Školstvo, kultúra a šport.	

Zdroj: vlastné spracovanie

Tab. 19: Rozvojové priority obce

Hospodárska oblasť	<p><u>Pozostáva zo štyroch priorit:</u> podnikateľské prostredie a cestovný ruch (podpora malého a stredného podnikania, rozvoj poľnohospodárstva a lesníctva, podpora samostatne hospodáriacich roľníkov, budovanie turistickej infraštruktúry, podpora miestnych podnikateľov v CR), doprava a komunikácie (rekonštrukcia miestnych komunikácií, výstavba cyklochodníkov a pod.), technická infraštruktúra (kanalizácia, NN sieť, verejné osvetlenie, rozhlas a pod.) a partnerská spolupráca (spolupráca s okolitými obcami, s partnerskými obcami ako aj cezhraničná spolupráca).</p>
Sociálna oblasť	<p><u>Skladá sa zo štyroch rozvojových priorit:</u> bývanie (podpora individuálnej bytovej výstavby), verejné priestory a administratívne služby (rekonštrukcia a údržba verejných priestranstiev, zlepšovanie poskytovaných administratívnych služieb a pod.), sociálna infraštruktúra a služby (podpora budovania, príp. rekonštrukcie zariadení občianskej vybavenosti, podpora sociálnych služieb v obci a pod.) a škoolstvo, kultúra a šport (výstavba/rekonštrukcia školských, kultúrnych a športových zariadení, podpora kultúrnych a športových podujatí a telies).</p>

Environmentálna oblasť	Pozostáva z dvoch rozvojových priorít: odpadové hospodárstvo (skvalitňovanie triedeného zberu odpadov a boj proti čiernym skládkam) a ochrana životného prostredia a majetku (budovanie protipovodňových opatrení).
-----------------------------------	---

Zdroj: vlastné spracovanie

Prostredníctvom troch prioritných oblastí a definovania jednotlivých priorít, ktoré sú v programovej časti dokumentu rozpracované do jednotlivých opatrení, projektov a aktivít, bude obec naplňať definovanú strategickú víziu rozvoja. Splnením jednotlivých cieľov a stanovených opatrení bude zabezpečovať zvyšovanie kvality života svojich obyvateľov.

Formulár č. 13 (S1) - Hierarchia strategických cieľov

Hierarchia cieľov v štruktúre strategického dokumentu

Vízia		
„príťažlivá obec s vidieckym charakterom osídlenia, s infraštruktúrou na dobrej úrovni, obec poskytujúca kvalitné služby, zameriavajúca sa na potreby svojich obyvateľov a zabezpečujúca primeranú kvalitu ich života“		
Strategický cieľ		
„vytvoriť z obce zaujímavú lokalitu pre neustály rozvoj bývania s prevažujúcim charakterom vidieckeho bývania, s vybudovanou kvalitnou infraštruktúrou, bohatou ponukou možností trávenia voľného času a so zdravým životným prostredím“		
1. Prioritná oblasť - Hospodárska	2. Prioritná oblasť - Sociálna	3. Prioritná oblasť - Environmentálna
Cieľ: Podpora ekonomického rastu a rozvoj infraštruktúry v obci	Cieľ: Zlepšiť celkový image obce v rámci regiónu	Cieľ: Zatraktívniť a skvalitniť životné prostredie v obci
Opatrenie 1.1 Skvalitnenie miestnej dopravnej infraštruktúry	Opatrenie 2.1 Zvyšovanie bezpečnosti obyvateľov	Opatrenie 3.1 Podpora aktivít a projektov v oblasti odpadového hospodárstva
Opatrenie 1.2	Opatrenie 2.2	

<p>Zlepšenie technickej vybavenosti obce</p> <p>Opatrenie 1.3 Skvalitnenie vybavenosti a služieb v oblasti cestovného ruchu</p> <p>Opatrenie 1.4 Spolupráca s okolitými a partnerskými obcami vrátane cezhraničnej spolupráce</p>	<p>Tvorba podmienok pre bývanie</p> <p>Opatrenie 2.3 Podpora individuálnej bytovej výstavby</p> <p>Opatrenie 2.4 Vybudovanie oddychových zón na verejných priestranstvách, výstavba detských ihrísk</p> <p>Opatrenie 2.5 Zlepšovanie kvality sociálnej infraštruktúry a verejných budov</p> <p>Opatrenie 2.6 Podpora kultúrneho a spoločenského života</p>	<p>Opatrenie 3.2 Boj proti čiernym skládkam</p>
---	--	--

Zdroj: vlastné spracovanie

Formulár č. 14 (S2) - Záznam z verejného prerokovania

Zápis o verejnom prerokovaní strategického dokumentu

Názov dokumentu:

Pripomienkovanie realizoval: *odborný útvar samosprávy*

Termín pripomienkovania: *kedy*

Oznam uverejnený: *kde*

Text dokumentu k dispozícii: *kde*

Spôsob doručenia pripomienok: *poštou, do schránky, e-mailom a pod.*

Priamo oslovené subjekty: *výbory mestských častí, mimovládne organizácie a pod.*

Pripomienka č. 1

Text pripomienky:

Pripomienka sa týka časti dokumentu:

Zaslal:

Zdôvodnenie zasielateľa:

Vyjadrenie odborného útvaru:

Zdôvodnenie odborného útvaru

Pripomienka č. 2

Text pripomienky:

Pripomienka sa týka časti dokumentu:

Zaslal:

Zdôvodnenie zasielateľa:

Vyjadrenie odborného útvaru:

Zdôvodnenie odborného útvaru:

Počet pripomienok: *celkový počet: 0 akceptované:*

Zápis vypracoval: *meno, funkcia, dňa, podpis*

Časť C - Programová časť

Programová časť PHSR nadväzuje na strategickú časť. Obsahuje opatrenia a projekty na zabezpečenie realizácie programu rozvoja, vrátane ich priradenia k určeným cieľom a prioritám. Obsahom programovej časti je podrobnejšie rozpracovanie cieľov v hospodárskej, sociálnej a environmentálnej oblasti na úrovni opatrení a aktivít.

Táto časť obsahuje:

- konkrétne opatrenia a projekty vrátane ich priradenia k jednotlivým cieľom a prioritám,
- súbor ukazovateľov, výsledkov a dosahov vrátane východiskových a cieľových hodnôt.

Opatrenia, projekty a aktivity podľa prioritných oblastí Konkrétne projekty a aktivity, ktoré samospráva plánuje v strednodobom horizonte realizovať, sú uvedené v nasledujúcom formulári. Konkrétne činnosti, ktoré samospráva plánuje realizovať formou projektového zámeru, sú v tomto aj v ďalších formulároch uvedené ako „Projekt“. Činnosti, ktoré sa neplánujú realizovať formou projektového zámeru, sú uvedené ako „Aktivita“.

Formulár č. 15 (P1) - Tabuľka opatrení, projektov a aktivít podľa oblastí

Opatrenie	Projekt/Aktivita	Prioritná oblasť
Opatrenie č. 1.1 Skvalitnenie miestnej dopravnej infraštruktúry	Projekt 1.1.1 <i>Výstavba miestnej komunikácie</i>	Hospodárska – miestna komunikácia
	Projekt 1.1.2 <i>Vybudovanie chodníkov</i>	Hospodárska – miestna komunikácia
	Projekt 1.1.3 <i>Vybudovanie cyklotrás</i>	Hospodárska – miestna komunikácia
	Projekt 1.1.4 <i>Oprava chodníka na novej ulici</i>	Hospodárska – miestna komunikácia
Opatrenie 1.2 Zlepšenie technickej	Projekt 1.2.1	Hospodárska - Miestne elektrické a

vybavenosti obce	<i>Rekonštrukcia miestneho rozhlasu</i>	telekomunikačné rozvody a vedenia
	Projekt 1.2.2 <i>Výstavba splaškovej kanalizácie</i>	Hospodárska - Ostatné inžinierske stavby
	Projekt 1.2.3 <i>Výstavba ČOV</i>	Hospodárska - Ostatné inžinierske stavby
<u>Opatrenie 1.3</u> Skvalitnenie vybavenosti a služieb v oblasti cestovného ruchu	Projekt 1.3.1 <i>Vybudovanie turistických náučných chodníkov</i>	Hospodárska – Miestna komunikácia
<u>Opatrenie 1.4</u> Spolupráca s okolitými a partnerskými obcami vrátane cezhraničnej spolupráce		
<u>Opatrenie 2.1</u> Zvyšovanie bezpečnosti obyvateľov	Projekt 2.1.1 <i>Kamerový systém v obci</i>	Sociálna - Diaľkové telekomunikačné siete a vedenia
<u>Opatrenie 2.2</u> Tvorba podmienok pre bývanie	Projekt 2.2.1 <i>Výstavba obecných nájomných bytov</i>	Sociálna - Trojbytové a viacbytové budovy
<u>Opatrenie 2.3</u> Podpora individuálnej bytovej výstavby	Projekt 2.3.1 <i>Podpora individuálnej bytovej výstavby</i>	Sociálna - aktivita
<u>Opatrenie 2.4</u> Vybudovanie oddychových zón na verejných priestranstvách, výstavba detských ihrísk	Projekt 2.4.1 <i>Vybudovanie oddychových zón na verejných priestranstvách</i>	Sociálna - Ostatné športové a rekreačné stavby
	Projekt 2.4.2 <i>Rekonštrukcia verejných priestranstiev</i>	Sociálna - Ostatné športové a rekreačné stavby
	Projekt 2.4.3 <i>Výstavba detských ihrísk</i>	Sociálna - Školy, univerzity a budovy na vzdelávanie
<u>Opatrenie 2.5</u> Zlepšovanie kvality sociálnej infraštruktúry a verejných budov	Projekt 2.5.1 Rekonštrukcia areálu ZŠ	Sociálna - Školy, univerzity a budovy na vzdelávanie
	Projekt 2.5.2 <i>Rekonštrukcia kultúrneho domu</i>	Sociálna - Budovy na kultúru a verejnú zábavu

	Projekt 2.5.3 <i>Rekonštrukcia školskej kuchyne</i>	Sociálna - Školy, univerzity a budovy na vzdelávanie
	Projekt 2.5.4 <i>Rekonštrukcia kuchyne v KSB</i>	Sociálna - Budovy na kultúru a verejnú zábavu
	Projekt 2.5.5 <i>Vybudovanie športového areálu v obci</i>	Sociálna - Budovy na kultúru a verejnú zábavu
	Projekt 2.5.6 <i>Rekonštrukcia obecného úradu</i>	Sociálna - Budovy pre administratívu
	Projekt 2.5.7 <i>Budovanie nových zastávok SAD v rázovitom štýle</i>	Sociálna - Ostatné budovy
Opatrenie 3.1 Podpora aktivít a projektov v oblasti odpadového hospodárstva	Projekt 3.1.1 <i>Vybudovanie zberného dvora</i>	Environmentálna - Ostatné inžinierske stavby
	Projekt 3.1.2 <i>Inštalácia kontajnerov na triedený odpad</i>	Environmentálna - Ostatné budovy
	Projekt 3.1.3 <i>Podpora budovania súkromných kompostovísk</i>	Environmentálna - Ostatné inžinierske stavby
Opatrenie 3.2 Boj proti čiernym skládkam	Projekt 3.2.1 <i>Likvidácia čiernych skládok a zakúpenie fotopascí</i>	Environmentálna - Ostatné budovy

Zdroj: vlastné spracovanie

Merateľné ukazovatele výsledku dopadu

Tieto typy merateľných ukazovateľov sú rozdielne svojim časovým vymedzením, t.j. obdobím kedy sa z hľadiska realizácie projektu a sledovania dosiahnutia a udržania cieľov projektu sledujú. Ukazovatele výsledku sa sledujú od začiatku prác na projekte po ukončenie prác na projekte a ukazovatele dopadu od finančného ukončenia projektu do uplynutia 5 bežných rokov po finančnom ukončení projektu, tzv. obdobie udržateľnosti projektu.

- **Merateľný ukazovateľ výsledku** - formalizované zobrazenie priamych a okamžitých účinkov pomoci (intervencií), t.j. účinkov, ktoré priniesol projekt alebo program.

- **Merateľný ukazovateľ dopadu** - formalizované zobrazenie následkov projektu/programu, ktoré prekračuje rámec bezprostredných účinkov pomoci(intervencie). Na výsledné hodnoty merateľných ukazovateľov dopadu má veľký vplyv externé prostredie (napr. dopyt, zmena legislatívy a pod.), t.j. ich hodnoty predstavujú kvalifikovaný odhad.

Východiskové hodnoty dopadových ukazovateľov v rámci hodnotenia dopadov pre PHSR obce boli stanovené ako nulové v roku 2015, cieľové hodnoty boli stanovené pre rok 2022.

Formulár č. 16 (P2) - Tabuľka ukazovateľov výsledkov, dopadov

Typ ukazovateľa	Názov ukazovateľa	Informačný zdroj	Merná jednotka	Východisková hodnota	Cieľová hodnota / Rok	
				Rok 2022	2023	2030
PRIORITNÁ OBLASŤ – Hospodárska						
Opatrenie 1.1 - Skvalitnenie miestnej dopravnej infraštruktúry						
Projekt 1.1.1 - Výstavba miestnej komunikácie						
Výsledok	Dĺžka vybudovanej cesty	ObÚ	km	0	0	4
Dopad	Zlepšenie dopravnej infraštruktúry	ObÚ, Štatistický úrad SR	obyvateľ	0	0	515
Projekt 1.1.2 - Vybudovanie chodníkov						
Výsledok	Dĺžka novovybudovaných chodníkov	ObÚ	km	0	0	1
Dopad	Zlepšenie prístupu k verejným službám	ObÚ, Štatistický úrad SR	obyvateľ	0	0	515
Projekt 1.1.3 - Vybudovanie cyklotrás						
Výsledok	Dĺžka novovybudovaných cyklotrás	ObÚ	km	0	0	9

Dopad	Zlepšenie verejných služieb a dopravnej infraštruktúry	ObÚ, Štatistický úrad SR	obyvateľ	0	0	515
Projekt 1.1.4 - Oprava chodníka na novej ulici						
Výsledok	Dĺžka opraveného chodníka	ObÚ	km	0	0	1,5
Dopad	Zlepšenie verejných služieb a dopravnej infraštruktúry	ObÚ, Štatistický úrad SR	obyvateľ	0	0	515
Opatrenie 1.2 - Zlepšenie technickej vybavenosti obce						
Projekt 1.2.1 - Rekonštrukcia miestneho rozhlasu						
Výsledok	Dĺžka rekonštruovaného osvetlenia	ObÚ	počet	0	0	1
Dopad	Zlepšenie verejných služieb	ObÚ, Štatistický úrad SR	obyvateľ	0	0	515
Projekt 1.2.2 - Výstavba splaškovej kanalizácie						
Výsledok	Vybudovaná splašková kanalizácia	ObÚ	počet	0	0	1
Dopad	Zlepšenie verejných služieb - napojenie obyvateľov na kanalizačný systém	ObÚ, Štatistický úrad SR	obyvateľ	0	0	515
Projekt 1.2.3 - Výstavba ČOV						
Výsledok	Vybudovaná ČOV	ObÚ	počet	0	0	1
Dopad	Zlepšenie verejných služieb - napojenie obyvateľov na kanalizačný systém	ObÚ, Štatistický úrad SR	obyvateľ	0	0	515
Opatrenie 1.3 - Skvalitnenie vybavenosti služieb v oblasti cestovného ruchu						
Projekt 1.3.1 - Vybudovanie turistických náučných chodníkov						
Výsledok	Dĺžka turistického náučného chodníka	ObÚ	km	0	0	4
Dopad	Zlepšenie verejných služieb	ObÚ, Štatistický úrad SR	obyvateľ	0	0	515
Opatrenie 1.4 - Spolupráca s okolitými a partnerskými obcami vrátane cezhraničnej spolupráce						
Projekt 1.4.1 -						
Výsledok		ObÚ				
Dopad		ObÚ, Štatistický úrad SR				

PRIORITNÁ OBLASŤ – Sociálna						
Opatrenie 2.1 - Zvyšovanie bezpečnosti obyvateľov						
Projekt 2.1.1 - Kamerový systém v obci						
Výsledok	Kamerového systém v obci	ObÚ	počet	0	0	1
Dopad	Zlepšenie verejných služieb - zvýšenie bezpečnosti	ObÚ, Štatistický úrad SR	obyvateľ	0	0	515
Opatrenie 2.2 - Tvorba podmienok pre bývanie						
Projekt 2.2.1 - Výstavba obecných nájomných bytov						
Výsledok	Počet nových nájomných bytov v obci	ObÚ	počet	0	0	8
Dopad	Zlepšenie sociálnych služieb	ObÚ, Štatistický úrad SR	obyvateľ	0	0	515
Opatrenie 2.3 - Podpora individuálnej bytovej výstavby						
Projekt 2.3.1 - Podpora individuálnej bytovej výstavby						
Výsledok	Počet nových domov v obci	ObÚ	počet	0	0	11
Dopad	Zlepšenie sociálnych služieb	ObÚ, Štatistický úrad SR	obyvateľ	0	0	515
Opatrenie 2.4 - Vybudovanie oddychových zón na verejných priestranstvách, výstavba detských ihrísk						
Projekt 2.4.1 - Vybudovanie oddychových zón na verejných priestranstvách						
Výsledok	Počet novovybudovaných oddychových zón	ObÚ	počet	0	0	2
Dopad	Zlepšenie sociálnych služieb	ObÚ, Štatistický úrad SR	obyvateľ	0	0	515
Projekt 2.4.2 - Rekonštrukcia verejných priestranstiev						
Výsledok	Počet zrekonštruovaných verejných priestranstiev	ObÚ	počet	0	0	2
Dopad	Zlepšenie sociálnych služieb	ObÚ, Štatistický úrad SR	obyvateľ	0	0	515
Projekt 2.4.3 - Výstavba detských ihrísk						
Výsledok	Počet novopostavených detských ihrísk v obci	ObÚ	počet	0	0	2

Dopad	Zlepšenie sociálnych služieb	ObÚ, Štatistický úrad SR	obyvateľ	0	0	515
Opatrenie 2.5 - Zlepšovanie kvality sociálnej infraštruktúry a verejných budov						
Projekt 2.5.1 - Rekonštrukcia areálu ZŠ						
Výsledok	Počet zrekonštruovaných budov	ObÚ	počet	0	0	1
Dopad	Zlepšenie sociálnych služieb	ObÚ, Štatistický úrad SR	obyvateľ	0	0	515
Projekt 2.5.2 - Rekonštrukcia kultúrneho domu						
Výsledok	Počet zrekonštruovaných budov	ObÚ	počet	0	0	1
Dopad	Zlepšenie sociálnych služieb	ObÚ, Štatistický úrad SR	obyvateľ	0	0	515
Projekt 2.5.3 - Rekonštrukcia školskej kuchyne						
Výsledok	Počet zrekonštruovaných budov	ObÚ	počet	0	0	1
Dopad	Zlepšenie sociálnych služieb	ObÚ, Štatistický úrad SR	obyvateľ	0	0	515
Projekt 2.5.4 - Rekonštrukcia kuchyne v KSB						
Výsledok	Zrekonštruovaná kuchyňa	ObÚ	počet	0	0	1
Dopad	Zlepšenie sociálnych služieb	ObÚ, Štatistický úrad SR	obyvateľ	0	0	515
Projekt 2.5.5 - Vybudovanie športového areálu v obci						
Výsledok	Novovybudovaný športový areál	ObÚ	počet	0	0	1
Dopad	Zlepšenie sociálnych služieb	ObÚ, Štatistický úrad SR	obyvateľ	0	0	515
Projekt 2.5.6 - Rekonštrukcia obecného úradu						
Výsledok	Počet zrekonštruovaných budov	ObÚ	počet	0	0	1
Dopad	Zlepšenie sociálnych služieb	ObÚ, Štatistický úrad SR	obyvateľ	0	0	515
Projekt 2.5.7 - Budovanie nových zastávok SAD v rázovitom štýle						
Výsledok	Počet nových zastávok	ObÚ	počet	0	0	5

Dopad	Zlepšenie sociálnych služieb	ObÚ, Štatistický úrad SR	obyvateľ	0	0	515
PRIORITNÁ OBLASŤ – Environmentálna						
Opatrenie 3.1 - Podpora aktivít a projektov v oblasti odpadového hospodárstva						
Projekt 3.1.1 - Vybudovanie zberného dvora						
Výsledok	Počet novovybudovaných zberných dvorov	ObÚ	počet	0	0	1
Dopad	Zlepšenie environmentálneho prostredia	ObÚ, Štatistický úrad SR	obyvateľ	0	0	515
Projekt 3.1.2 - Inštalácia kontajnerov na triedený odpad						
Výsledok	Počet nainštalovaných kontajnerov na triedený odpad	ObÚ	počet	0	0	15
Dopad	Zlepšenie environmentálneho prostredia	ObÚ, Štatistický úrad SR	obyvateľ	0	0	515
Projekt 3.1.3 - Podpora budovania súkromných kompostovísk						
Výsledok	Počet novovybudovaných súkromných kompostovísk	ObÚ	počet	0	0	11
Dopad	Zlepšenie environmentálneho prostredia	ObÚ, Štatistický úrad SR	obyvateľ	0	0	515
Opatrenie 3.2 - Boj proti čiernym skládkam						
Projekt 3.2.1 - Likvidácia čiernych skládok a zakúpenie fotopascí						
Výsledok	Počet zlikvidovaných skládok	ObÚ	počet	0	0	2
Dopad	Zlepšenie environmentálneho prostredia	ObÚ, Štatistický úrad SR	obyvateľ	0	0	515

Zdroj: vlastné spracovanie

Formulár č. 17 (P3) - Súhrnný prehľad projektových zámerov obce

P. č.	Typ zámeru	Klasifikácia stavby	Zameranie projektu (názov vystihujúci zámer)	Oblasť na ktorý je projektový zámer orientovaný		Ukazovateľ výstupu		Stav pripravenosti projektového zámeru		Predpokladaný termín realizácie (od - do)	Predpokladané náklady (tis. eur)	Priorita zámeru		Spolupráca s partnerom pri realizácii	Realizácia projektu je viazaná na podmienku
				Oblasť	Kategória	Ukazovateľ / jednotka	Plánovaná hodnota	Stav	Iné - doplňte			Priorita	Iné - doplňte		
1	4	5	6	8	8a	9	9a	10	10a	11	12	13	13a	16	
1	Investičný	2112 - Miestne komunikácie	Výstavba miestnej komunikácie	Technická infraštruktúra	Doprava, komunikácie	Dĺžka zrekon. asfalt. povrchu / m	4000	Príprava projekt. dokum.	-	2023 - 2024	17,50	Predpokladané financovanie z rozpočtu obce	-	N/A	N/A
2	Investičný	2112 - Miestne komunikácie	Vybudovanie chodníkov	Technická infraštruktúra	Doprava, komunikácie	Dĺžka vybudovaných chodníkov / m	1000	V štádiu úvah	-	2024 - 2025	80,00	Realizácia je závislá od získania finančných prostriedkov	-	N/A	N/A
3	Investičný	2112 - Miestne komunikácie	Vybudovanie turistických náučných chodníkov	Technická infraštruktúra	Doprava, komunikácie	Dĺžka vybudov. náučných chodníkov / m	4000	V štádiu úvah	-	2025 - 2026	45,00	Zámer je v súčasnosti len v polohe úvah	-	N/A	N/A
4	Investičný	2112 - Miestne komunikácie	Vybudovanie cyklotrás	Technická infraštruktúra	Doprava, komunikácie	Dĺžka vybudovaných cyklotrás / m	9000	V štádiu úvah	-	2025 - 2026	950,00	Zámer je v súčasnosti len v polohe úvah	-	N/A	N/A
5	Investičný	2224 - Miestne elektrické a telekomunikačné rozvody a vedenia	Rekonštrukcia Miestneho rozhlasu	Technická infraštruktúra	Obecný rozhlas	Zrekonštruovaný rozhlas / počet	1	V štádiu úvah	-	2024 - 2025	260,00	Zámer je v súčasnosti len v polohe úvah	-	N/A	N/A
6	Investičný	2112 - Miestne komunikácie	Oprava chodníka na novej ulici	Technická infraštruktúra	Doprava, komunikácie	Dĺžka zrekon. asfalt. povrchu / m	1500	Príprava projekt. dokum.	-	2026 - 2028	16,00	Predpokladané financovanie z rozpočtu obce	-	N/A	N/A

Program rozvoja obce Gaboltov 2023-2030

7	Investičný	2420 - Ostatné inžinierske stavby, i.n.	Výstavba splaškovej kanalizácie	Technická infraštruktúra	Občianska vybavenosť	Splašková kanalizácia v obci / počet	1	V štádiu úvah	-	2025 - 2028	4000,00	Realizácia je závislá od získania finančných prostriedkov	-	N/A	N/A
8	Investičný	2420 - Ostatné inžinierske stavby, i.n.	Výstavba ČOV	Technická infraštruktúra	Občianska vybavenosť	ČOV v obci / počet	1	V štádiu úvah	-	2025 - 2028	3000,00	Realizácia je závislá od získania finančných prostriedkov	-	N/A	N/A
9	Investičný	1263 - Školy, univerzity a budovy na vzdelávaníe	Rekonštrukcia areálu ZŠ	Sociálna infraštruktúra	Školstvo	Zrekonštruovaný objekt / počet	1	Príprava projekt. dokum.	-	2023 - 2024	18,00	Predpokladané financovanie z rozpočtu obce	-	N/A	N/A
10	Investičný	1261 - Budovy pre Kultúru a verejnú zábavu	Rekonštrukcia kultúrneho domu	Sociálna infraštruktúra	Kultúra	Zrekonštruovaný objekt / počet	1	Projektová dokumentácia	-	2029 - 2030	224,00	Realizácia je závislá od získania finančných prostriedkov	-	N/A	N/A
11	Investičný	1263 - Školy, univerzity a budovy na vzdelávaníe	Rekonštrukcia školskej kuchyne	Sociálna infraštruktúra	Školstvo	Zrekonštruovaný objekt / počet	1	Príprava projekt. dokum.	-	2023 - 2024	165,00	Realizácia je závislá od získania finančných prostriedkov	-	N/A	N/A
12	Investičný	1261 - Budovy pre Kultúru a verejnú zábavu	Rekonštrukcia kuchyne v KSB	Sociálna infraštruktúra	Školstvo	Zrekonštruovaný objekt / počet	1	Príprava projekt. dokum.	-	2023 - 2024	12,00	Predpokladané financovanie z rozpočtu obce	-	N/A	N/A
13	Investičný	1122 - Trojbytové a viacbytové budovy	Výstavba obecných nájomných bytov	Sociálna infraštruktúra	Bývanie	Vybudované byty / počet	8	V štádiu úvah	-	2024 - 2029	5500,00	Zámer je v súčasnosti len v polohe úvah	-	N/A	N/A
14	Investičný	2412 - Ostatné športové a rekreačné stavby	Vybudovanie oddychových zón na verejných priestranstvách	Sociálna infraštruktúra	Verejná zeleň	Vybudované oddychové zóny / počet	2	V štádiu úvah	-	2023 - 2024	110,00	Zámer je v súčasnosti len v polohe úvah	-	N/A	N/A

Program rozvoja obce Gaboltov 2023-2030

15	Investičný	2412 - Ostatné športové a rekreačné stavby	Vybudovanie športového areálu v obci	Sociálna infraštruktúra	Občianska vybavenosť	Vybudovaný objekt / počet	1	V štádiu úvah	-	2023 - 2024	920,00	Zámer je v súčasnosti len v polohe úvah	-	N/A	N/A
16	Investičný	1220 - Budovy pre administratívu	Rekonštrukcia Obecného úradu	Sociálna infraštruktúra	Občianska vybavenosť	Zrekonštruovaný objekt / počet	1	V štádiu úvah	-	2028 - 2029	900,00	Zámer je v súčasnosti len v polohe úvah	-	N/A	N/A
17	Investičný	2412 - Ostatné športové a rekreačné stavby	Rekonštrukcia verejných priestranstiev	Sociálna infraštruktúra	Verejná zeleň	Zrekonštr. plochy verejnej zelene / m2	2	V štádiu úvah	-	2025 - 2026	640,00	Zámer je v súčasnosti len v polohe úvah	-	N/A	N/A
18	Investičný	1263 - Školy, univerzity a budovy na vzdelávaníe	Výstavba detských ihrísk	Sociálna infraštruktúra	Verejná zeleň	Vybudované detské ihriská / počet	2	V štádiu úvah	-	2023 - 2024	80,00	Zámer je v súčasnosti len v polohe úvah	-	N/A	N/A
19	Investičný	1274 - Ostatné budovy, i. n.	Budovanie nových zastávok SAD v rázovitom štýle	Sociálna infraštruktúra	Občianska vybavenosť	Vybudované zastávky SAD / počet	5	V štádiu úvah	-	2028 - 2029	294,00	Zámer je v súčasnosti len v polohe úvah	-	N/A	N/A
20	Neinvestičný		Podpora individuálnej bytovej výstavby	Sociálna infraštruktúra	Bývanie	Vysporiada. pozemky / m2	100000	V štádiu úvah	-	2023 - 2030	320,00	Zámer je v súčasnosti len v polohe úvah	-	N/A	N/A
21	Investičný	2213 - Diaľkové telekomunikačné siete a vedenia	Kamerový systém v obci	Sociálna infraštruktúra	Bezpečnosť	Osadené kamery / počet	1	V štádiu úvah	-	2026 - 2027	200,00	Realizácia je závislá od získania finančných prostriedkov	-	N/A	N/A
22	Investičný	2420 - Ostatné inžinierske stavby, i.n.	Vybudovanie zberného dvora	Životné prostredie	Odpadové hospodárstvo	Vybudované zberné dvory / počet	1	V štádiu úvah	-	2029 - 2030	450,00	Zámer je v súčasnosti len v polohe úvah	-	N/A	N/A
23	Neinvestičný	1274 - Ostatné budovy, i. n.	Likvidácia čiernych skládok a zakúpenie fotopascí	Životné prostredie	Odpadové hospodárstvo	Odstránené čierne skládky; fotopasce / počet; počet	2	V štádiu úvah	-	2023 - 2030	500,00	Realizácia je závislá od získania finančných prostriedkov	-	N/A	N/A
24	Investičný	1274 - Ostatné budovy, i. n.	Inštalácia kontajnerov na triedený odpad	Životné prostredie	Odpadové hospodárstvo	Inštalované odpadové koše / počet	15	V štádiu úvah	-	2023 - 2030	20,00	Zámer je v súčasnosti len v polohe úvah	-	N/A	N/A

Program rozvoja obce Gaboltov 2023-2030

25	Investičný	2420 - Ostatné inžinierske stavby, i.n.	Podpora budovania súkromných kompostovísk	Životné prostredie	Odpadové hospodárstvo	Zakúpené domáce kompostéry / počet	11	V štádiu úvah	-	2023 - 2030	180,00	Zámer je v súčasnosti len v polohe úvah	-	N/A	N/A
----	------------	---	---	--------------------	-----------------------	------------------------------------	----	---------------	---	-------------	--------	---	---	-----	-----

Zdroj, Obecný úrad, vlastné spracovanie

Časť D - Realizačná časť

Realizačná časť je zameraná na popis postupov inštitucionálneho a organizačného zabezpečenia realizácie programu rozvoja obce, systém monitorovania a hodnotenia plnenia programu rozvoja obce na základe stanovenia merateľných ukazovateľov a vecný a časový harmonogram realizácie programu rozvoja obce formou akčných plánov.

Táto časť obsahuje:

- popis úloh jednotlivých partnerov pri realizácii PHSR,
- popis postupov inštitucionálneho a organizačného zabezpečenia realizácie PHSR, spôsob komunikácie, kooperácie a koordinácie,
- stručný popis komunikačnej stratégie PHSR k jednotlivým cieľovým skupinám,
- systém monitorovania a hodnotenia,
- akčný plán na daný rozpočtový rok s výhľadom na 2 roky (x+2) - vecný a časový harmonogram realizácie jednotlivých opatrení a projektov.

Akčný plán obce

Akčný plán obce predstavuje konkrétny harmonogram činností / projektov / aktivít súvisiacich s rozvojom obce v nadväznosti na prioritné oblasti sociálno-ekonomického rozvoja. Tento plán vychádza zo stratégie, je jej logickou súčasťou a realizuje sa prostredníctvom konkrétnych projektov a aktivít. Obsahuje predpokladané termíny plnenia jednotlivých úloh, zoznam inštitúcií zodpovedných za ich plnenie a predpokladané zdroje financovania.

Opatrenie , aktivita	Termín (rok)	Zodpovedný	Financovanie (mil. eur)
Opatrenie 1.1 Skvalitnenie miestnej dopravnej infraštruktúry			
Projekt 1.1.1 - Výstavba miestnej komunikácie	2019 - 2024	obec	0,0175
Projekt 1.1.2 - Vybudovanie chodníkov	2020 - 2026	obec	0,080
Projekt 1.1.3 - Vybudovanie cyklotrás	2021 - 2030	obec	0,950
Projekt 1.1.4 - Oprava chodníka na novej ulici	2022 - 2025	obec	0,016
Opatrenie 1.2 Zlepšenie technickej vybavenosti obce			
Projekt 1.2.1 - Rekonštrukcia miestneho rozhlasu	2021 - 2023	obec	0,260
Projekt 1.2.2 - Výstavba splaškovej kanalizácie	2020 - 2030	obec	4,000
Projekt 1.2.3 - Výstavba ČOV	2020 - 2030	obec	3,000
Opatrenie 1.3 Skvalitnenie vybavenosti a služieb v oblasti cestovného ruchu			
Projekt 1.3.1 - Vybudovanie turistických náučných chodníkov	2019 - 2020	obec	0,045
Opatrenie 1.4 Spolupráca s okolitými a partnerskými obcami vrátane cezhraničnej spolupráce			
Aktivita / Projekt 1.4.1	-	obec	-
Opatrenie 2.1 Zvyšovanie bezpečnosti obyvateľov			
Projekt 2.1.1 - Kamerový systém v obci	2021 - 2022	obec	0,200
Opatrenie 2.2 Tvorba podmienok pre bývanie			
Projekt 2.2.1 - Výstavba obecných nájomných bytov	2024 - 2027	obec	5,500
Opatrenie 2.3 Podpora individuálnej bytovej výstavby			
Aktivita 2.3.1 - Podpora individuálnej bytovej výstavby	2022- 2030	obec	0,320
Opatrenie 2.4 Vybudovanie oddychových zón na verejných priestranstvách, výstavba detských ihrísk			
Projekt 2.4.1 - Vybudovanie oddychových zón na verejných priestranstvách	2021 - 2025	obec	0,110
Projekt 2.4.2 - Rekonštrukcia verejných priestranstiev	2019 - 2023	obec	0,640
Projekt 2.4.3 - Výstavba detských ihrísk	2022 - 2024	obec	0,080
Opatrenie 2.5 Zlepšenie kvality sociálnej infraštruktúry a verejných budov			
Projekt 2.5.1 - Rekonštrukcia areálu ZŠ	2018 - 2028	obec	0,018

Projekt 2.5.2 - Rekonštrukcia kultúrneho domu	2015 - 2023	obec	0,224
Projekt 2.5.3 - Rekonštrukcia školskej kuchyne	2022 - 2023	obec	0,165
Projekt 2.5.4 - Rekonštrukcia kuchyne v KSB	2024 - 2025	obec	0,012
Projekt 2.5.5 - Vybudovanie športového areálu v obci	2023 - 2025	obec	0,920
Projekt 2.5.6 - Rekonštrukcia obecného úradu	2023 - 2024	obec	0,900
Projekt 2.5.7 - Budovanie nových zastávok SAD v rázovitom štýle	2022 - 2024	obec	0,294
Opatrenie 3.1 Podpora aktivít a projektov v oblasti odpadového hospodárstva			
Projekt 3.1.1 - Vybudovanie zberného dvora	2022 - 2028	obec	0,450
Projekt 3.1.2 - Inštalácia kontajnerov na triedený odpad	2019 - 2024	obec	0,020
Projekt 3.1.3 - Podpora budovania súkromných kompostovísk	2021 - 2026	obec	0,180
Opatrenie 3.2 Boj proti čiernym skládkam			
Aktivita 3.2.1 - Likvidácia čiernych skládok a zakúpenie fotopascí	2023 - 2030	obec	0,500

Zdroj: Weisová, Bernátová: Strategické plánovanie samosprávy, Municipalia 2012

Najdôležitejšími partnermi, ktorí boli súčasťou celého procesu realizácie Programu hospodárneho a sociálneho rozvoja, boli hlavne samotní obyvatelia. V prvej fáze vypracovania dokumentu PRO bol spracovaný dotazník, ktorý bol poskytnutý obyvateľom na vyplnenie. Vyplnenie mohli uskutočniť buď priamo na obecnom úrade, kde bol dotazník v tlačenej forme na priame ručné vypísanie, alebo na internetovej web stránke obce ako tzv. "on-line formulár". Týmto spôsobom boli obyvatelia začlenený do procesu spracovania a podieľali sa na vypracovaní SWOT analýzy, teda definovaní silných a slabých stránok svojej obce a možností jej zlepšenia vo všetkých smeroch. Okrem občanov boli prizvaní ku konzultácii jednotlivých častí dokumentu aj poslanci OcÚ.

Vypracovaním a schválením tohto dokumentu splnila obec princíp programovania na úrovni regionálnej politiky. Implementácia navrhovaných projektov a aktivít si bude vyžadovať konkrétnych ľudí, ktorí budú tieto projekty/aktivity uskutočňovať od začiatku do konca a ktorí za nich budú aj zodpovední. Na úrovni obce je zodpovedný za systém riadenia PHSR a aj za systém čerpania získaných dotácií starosta obce.

Realizácia jednotlivých projektov si bude vyžadovať pravidelnú systematickú prácu. Preto sa odporúča zriadiť "Komisiu strategického rozvoja", ktorá bude plniť funkciu poradného orgánu. Jej úlohou by bolo:

Tab. 20: Odporúčania Európskej komisie pre

Úlohy Komisie strategického rozvoja obce:
vypracovať a posúdiť správu o realizácii PHSR
vypracovať a posúdiť stav finančného čerpania prostriedkov
podieľať sa na určovaní priorít realizácie PHSR
zúčastňovať sa dôležitých stretnutí, týkajúcich sa rozvoja obce
v prípade potreby by úlohou komisie bolo aj prehodnotiť plán na ďalšie obdobie, doplniť úlohy a opatrenia, ktoré neboli uvedené v tomto programe a pod.

Zdroj: vlastné spracovanie

Obec bude v pravidelných intervaloch (napr. raz ročne) zbierať a spracovávať pripomienky verejnosti, poslancov OcÚ, zamestnancov OcÚ a prípadných partnerov. Tieto pripomienky budú slúžiť počas hodnotenia samotného PHSR za predchádzajúci rok a v prípade potreby sa tento otvorený dokument aktualizuje. Obecné zastupiteľstvo vo vzťahu k realizácii PHSR berie na vedomie návrh strategickú časť dokumentu, schvaľuje celý dokument PHSR a každoročne schvaľuje vyhodnotenie jeho plnenia. Úlohou obecného zastupiteľstva je taktiež schvaľovanie spolufinancovania pripravovaných projektov. Obecné zastupiteľstvo teda každoročne schvaľuje hodnotiace a monitorovacie správy a rozhoduje o prípadných zmenách a aktualizácii programu.

Plán hodnotenia a monitorovania

Cieľom systému monitorovania a hodnotenia je získať informácie o reálnom plnení Programu hospodárskeho a sociálneho rozvoja (PHSR) a aj o jeho prípadnom negatívnom vývoji. Výsledkom systému bude prípadná zmena spôsobu realizácie a v prípade potreby aj definovanie a prijatie nových opatrení.

Formulár č. 19 (R5) - Plán hodnotenia a monitorovania

Plán priebežných hodnotení PHSR na programové obdobie 2023 - 2030		
Typ hodnotenia	Vykonať prvýkrát	Dôvod vykonania / periodicita
Strategické hodnotenie	najskôr v roku 2024	Podľa rozhodnutia obce a podľa vzniknutej spoločenskej potreby.
Operatívne hodnotenie	v prípade potreby	Kontrola plnenia programu s reálnou situáciou.
Tematické hodnotenie časti PHSR	2023	V prípade identifikovania témy hodnotenia ako rizikovú časť vo výročnej monitorovacej správe za predchádzajúci kalendárny rok.
Ad hoc mimoriadne hodnotenie	v prípade potreby	Pri návrhu na revíziu PHSR. Pri výraznom odklone od stanovených cieľov.
Ad hoc hodnotenie celého PHSR alebo jeho časti	2029 - 2030	Na základe správy auditu. Na základe rozhodnutia starostu. Na základe kontrolného orgánu. Na základe podnetu poslancov. a pod.

Zdroj: MDVRR 2015, vlastné spracovanie

Jednotlivé úlohy programu budú realizované pomocou bežných postupov a procedúr obecného úradu a ďalších zúčastnených inštitúcií, pričom rozhodujúcim pre úspech bude monitorovanie a koordinácia týchto úloh uskutočnená určeným odborom (oddelením) obecného úradu alebo príslušnými zodpovednými osobami. Plán hodnotenia a monitorovania je podkladom pre prácu riadiaceho tímu a zapojenia sa širokej verejnosti do konkrétnych aktivít. Dokument PHSR je otvoreným dokumentom, ktorý bude reagovať na zmeny potrieb

obyvateľov, zmeny v okolí a na legislatívne zmeny. Z tohto dôvodu bude dokument podliehať priebežným aktualizáciám a hodnoteniam. Otvorenosťou dokumentu sa zabezpečí flexibilita pri určovaní priorít obce, ktoré musia reagovať na vzniknuté zmeny v danom prostredí a preferenciách obyvateľov.

Časť E - Finančná časť

Finančná časť obsahuje finančné zabezpečenie jednotlivých opatrení a aktivít, inštitucionálnu a organizačnú stránku realizácie programu rozvoja obce.

Tab. 21: Obsah finančnej časti PRO

Finančná časť obsahuje:
indikatívny finančný plán na celú realizáciu PRO
model viaczdrojového financovania jednotlivých opatrení, aktivít (projektov) za účasti sociálno-ekonomických partnerov v území v prepojení na programový rozpočet obce
hodnotiacu tabuľku pre výber projektov

Zdroj: vlastné spracovanie

Časť E.I Indikatívny finančný plán PHSR

Indikatívny finančný plán je prehľadom celkových plánovaných finančných prostriedkov počas celej platnosti schváleného PHSR. Súčasťou finančného plánu je aj plánovaná rezerva - výkonnostná rezerva, ktorá má priamy vzťah k rozpočtu obce. Indikatívny rozpočet má rešpektovať princípy zodpovedného finančného manažmentu. Výška potrebných finančných prostriedkov je v tomto PHSR uvedená pri jednotlivých projektoch a opatreniach. Uvedené sumy sú stanovené odhadom, keďže bez spracovania projektovej dokumentácie nie je možné ex-ante určiť konkrétnu (presnú) sumu, potrebnú na realizáciu projektu. Potenciálne zdroje financovania obce sú uvedené v tabuľke nižšie.

Tab. 22: Potenciálne zdroje financovania pre obec

Potenciálne zdroje financovania projektov a aktivít pre obec:
vlastné zdroje (rozpočet obce)
štátne dotácie z účelových fondov (napr. Environmentálny fond, ŠFRB)

financovanie z národných projektov (napr. úrady práce, soc. vecí a rodiny - AOTP)
rozpočet samosprávneho kraja
európske štrukturálne a investičné fondy
nadácie, neinvestičné fondy
účelové fondy zahraničných zastupiteľstiev v SR
svetová banka
sponzorské dary podnikateľov, súkromných osôb, neziskového sektora a pod.
bankové úvery

Zdroj: vlastné spracovanie

Formulár č. 20 (F5) – Indikatívny rozpočet - sumarizácia

	Rok									Spolu (mil. eur)
	2022	2023	2024	2025	2026	2027	2028	2029	2030	
I. Hospodárska politika - oblasť	0,003	0,960 5	1,605	1,190 5	1,175	1,05	1,025	1,025	0,875	8,909
II. Sociálna politika - oblasť	0,085 5	0,513 75	1,310 25	1,572 75	1,392 75	1,162	1,162	1,114 5	0,992 5	9,306
III. Environmentálna a politika - oblasť	0,0	0,0	0,175	0,175	0,179	0,179	0,179	0,179	0,080	1,146
Spolu: (mil. eur)	0,088 5	1,474 25	3,090 25	2,938 25	2,746 75	2,391	2,366	2,318 5	1,947 5	19,361

Zdroj: vlastné spracovanie

Časť E.II Finančná časť

Finančný rámec na realizáciu PHSR pre potreby súhrnného prehľadu plánovaných projektov a aktivít je formulárom s podrobnou štruktúrou plánovaných finančných prostriedkov na opatrenia, projekty a aktivity PHSR na celé jeho obdobie. Obsahuje podrobné členenie predpokladaných finančných zdrojov, potrebných na realizáciu jednotlivých projektov. Finančný rámec pre realizáciu PHSR obce je znázornený vo formulári nižšie.

Formulár č. 21 (F2) – Finančný rámec pre realizáciu PHSR obce

Názov opatrenia*	Kód a názov projektu/aktivity	Klasifikácia stavieb - trieda	Hlavný ukazovateľ-výsledku, dopadu	Termín začatia a ukončenia realizácie projektu / aktivity	RN Spolu	Verejné zdroje celkom	Verejné zdroje		Súkromné zdroje	Úverové zdroje	EIB príspevok (informatívne)	Iné zdroje
				mesiac/rok - mesiac/rok			a=b+e+f+g+h	b=c+d				
I. Hospodárska politika					8 368 500 €	*	*	*	*			
Opatrenie 1.1	Projekt 1.1.1 <i>Výstavba miestnej komunikácie</i>	2112 - Miestne komunikácie	Dĺžka zrekonštruovanej Cesty / km	2015 - 2017	17 500 €				*			
	Projekt 1.1.2 <i>Vybudovanie chodníkov</i>	2112 - Miestne komunikácie	Dĺžka novovybudovaných Chodníkov / km	2016 - 2018	80 000 €	*	*	*	*			
	Projekt 1.1.3 <i>Vybudovanie cyklotrás</i>	2112 - Miestne komunikácie	Dĺžka novovybudovaných Cyklotrás / km	2016 - 2022	950 000 €	*	*	*	*			
	Projekt 1.1.4 <i>Oprava chodníka na novej ulici</i>	2112 - Miestne komunikácie	Dĺžka zrekon. asphalt. povrchu / m	2016 - 2018	16 000 €				*			
Opatrenie 1.2	Projekt 1.2.1 <i>Rekonštrukcia miestneho rozhlasu</i>	2224 - Miestne elektrické a telekomunikačné rozvody a vedenia	Zrekonštruovaný rozhlas / počet	2018 - 2019	260 000 €	*	*	*	*			
	Projekt 1.2.2 <i>Výstavba splaškovej kanalizácie</i>	2420 -Ostatné Inžinierske stavby, i.n.	Splašková kanalizácia v obci / počet	2016 - 2023	4 000 000 €	*	*	*	*			
	Projekt 1.2.3 <i>Výstavba ČOV</i>	2420 -Ostatné Inžinierske stavby, i.n.	ČOV v obci / počet	2016 - 2023	3 000 000 €	*	*	*	*			
Opatrenie 1.3	Projekt 1.3.1 <i>Vybudovanie turistických náučných chodníkov</i>	2112 - Miestne komunikácie	Dĺžka turistického náučného Chodníka / km	2019 - 2020	45 000 €	*	*	*	*			

Opatrenie 1.4	Projekt 1.4.1											
II. Sociálna politika					9 383 000 €	*	*	*	*			
Opatrenie 2.1	Projekt 2.1.1 <i>Kamerový systém v obci</i>	2213 -Dialkové telekomunikačné siete a vedenia	Dokončenie kamerového systému v obci / počet	2019 - 2022	200 000 €	*	*	*	*			
Opatrenie 2.2	Projekt 2.2.1 <i>Výstavba obecných nájomných bytov</i>	1122 -Trojbytové a viacbytové budovy	Počet nových nájomných bytov v obci / počet	2017 - 2023	5 500 000 €	*	*	*	*			
Opatrenie 2.3	Projekt 2.3.1 <i>Podpora individuálnej bytovej výstavby</i>	Aktivita	Počet nových domov v obci / počet	2016 - 2023	320 000 €	*	*	*	*			
Opatrenie 2.4	Projekt 2.4.1 <i>Vybudovanie oddychových zón na verejných priestranstvách</i>	2412 -Ostatné športové a rekreačné stavby	Počet novovybudovaných oddychových zón / počet	2018 - 2021	110 000 €	*	*	*	*			
	Projekt 2.4.2 <i>Rekonštrukcia verejných priestranstiev</i>	2412 - Ostatné športové a rekreačné stavby	Počet zrekonštruovaných verejných priestranstiev / počet	2017 - 2023	640 000 €	*	*	*	*			
	Projekt 2.4.3 <i>Výstavba detských ihrísk</i>	1263 - Školy, univerzity a budovy na vzdelávanie	Počet novopostavených detských ihrísk v obci / počet	2018 - 2021	80 000 €	*	*	*	*			
Opatrenie 2.5	Projekt 2.5.1 <i>Rekonštrukcia areálu ZŠ</i>	1263 - Školy, univerzity a budovy na vzdelávanie	Zrekonštruovaný objekt / počet	2015 - 2017	18 000 €	*	*	*	*			
	Projekt 2.5.2 <i>Rekonštrukcia kultúrneho domu</i>	1261 - Budovy pre kultúru a verejnú zábavu	Zrekonštruovaný objekt / počet	2015 - 2018	224 000 €	*		*	*			
	Projekt 2.5.3 <i>Rekonštrukcia školskej kuchyne</i>	1263 - Školy, univerzity a budovy na vzdelávanie	Počet zrekonštruovaných budov / počet	2015 - 2016	165 000 €	*	*					
	Projekt 2.5.4	1261 - Budovy pre	Zrekonštruovaný objekt / počet	2015 - 2017	12 000 €				*			

Program rozvoja obce Gaboltov 2023-2030

	<i>Rekonštrukcia kuchyne v KSB</i>	kultúru a verejnú zábavu										
	Projekt 2.5.5 <i>Vybudovanie športového areálu v obci</i>	2412 -Ostatné športové a rekreačné stavby	Vybudovaný objekt / počet	2016 - 2019	920 000 €	*		*	*			
	Projekt 2.5.6 <i>Rekonštrukcia obecného úradu</i>	1221 - Budovy pre administratívu	Počet zrekonštruovaných budov / počet	2016 - 2023	900 000 €	*		*	*			
	Projekt 2.5.7 <i>Budovanie nových zastávok SAD v rázovitom štýle</i>	1274 - Ostatné budovy, i.n.	Počet vybudovaných zastávok SAD / počet	2016 - 2022	294 000 €	*	*	*	*			
III. Environmentálna politika					1 150 000 €	*	*	*	*			
Opatrenie 3.1	Projekt 3.1.1 <i>Vybudovanie zberného dvora</i>	2420 -Ostatné Inžinierske stavby, i.n.	Počet novovybudovaných zberných dvorov / počet	2017 - 2022	450 000 €	*	*	*	*			
	Projekt 3.1.2 <i>Inštalácia kontajnerov na triedený odpad</i>	1274 - Ostatné budovy, i.n.	Inštalované odpadové koše / počet	2019 - 2022	20 000 €	*	*	*	*			
	Projekt 3.1.3 <i>Podpora budovania súkromných kompostovísk</i>	2420 -Ostatné Inžinierske stavby, i.n.	Zakúpené domáce kompostéry / počet	2018 - 2022	180 000 €	*	*	*	*			
Opatrenie 3.2	Projekt 3.2.1 <i>Likvidácia čiernych skládok a zakúpenie fotopascí</i>	1274 -Ostatné budovy, i. n.	Počet zlikvidovaných skládok / počet	2017 - 2023	500 000 €	*	*	*	*			
Celkom					18 901 500 €	*	*	*	*			

Zdroj: MDVRR 2015, Obecný úrad, vlastné spracovanie

Poznámka:

* znázornenie predpokladaného spôsobu financovania daného projektu/aktivity.

Model viaczdrojového financovania

Financovanie jednotlivých projektov sa bude realizovať z viacerých zdrojov, pričom závisieť bude od aktuálnej finančnej situácie obce a aktuálnych potrieb. Financovanie sa tak bude opierať o zdroje obce, o národné zdroje, o zdroje z EŠIF, VÚC, o súkromné a ďalšie zdroje. Intervenčná matica predstavuje odhad objemu potrebných zdrojov na realizáciu jednotlivých projektových zámerov. Finálna podoba a konkrétna výška investícií bude známa až po vypracovaní projektovej dokumentácie a vychádzať bude najmä z procesu verejného obstarávania.

Formulár č. 22 (F5) - Modelu viaczdrojového financovania – intervenčná matica

Viaczdrojové financovanie							
Prioritná oblasť	Celkové náklady /eur	Verejné zdroje					Súkromné zdroje
		EÚ	Štát	VÚC	Obec/ mesto	Spolu	
Opatrenie 1.1	1 063 500	*	*		*		
Opatrenie 1.2	7 260 000	*	*		*		
Opatrenie 1.3	45 000	*	*		*		
Opatrenie 1.4							
Opatrenie 2.1	200 000	*	*		*		
Opatrenie 2.2	5 500 000	*	*		*		
Opatrenie 2.3	320 000	*	*		*		
Opatrenie 2.4	830 000	*	*		*		
Opatrenie 2.5	2 533 000	*	*		*		
Opatrenie 3.1	650 000	*	*		*		
Opatrenie 3.2	500 000	*	*		*		
Spolu	18 901 500	*	*		*		

Zdroj: vlastné spracovanie

Poznámka:

* znázornenie predpokladaného spôsobu financovania daného projektu/aktivity.

Systém hodnotenia zarad'ovania projektov do financovania

Dôležitým momentom v procese realizácie PHSR je schvaľovanie financovania jednotlivých projektových zámerov obecným zastupiteľstvom. Pri výbere projektov je nutné prihliadať na ich dôležitosť a význam či už z legislatívneho hľadiska, alebo vo vzťahu k rozvoju obce.

Hodnotiaca tabuľka pre výber projektov, ktorá je uvedená nižšie, je upravená pre potreby obce. Najvyššiu prioritu (úroveň dôležitosti) majú projekty, ktorých realizácia vyplýva priamo z legislatívy a projekty, ktoré budú riešiť výrazne naliehavú havarijnú alebo mimoriadnu situáciu. Kategória s vysokou prioritou zahŕňa projekty s oporou vo VZN obce, projekty Miestnej akčnej skupiny, oblastnej organizácie cestovného ruchu, projekty s vydaným právoplatným stavebným povolením (príp. aj projekty s ukončeným procesom verejného obstarávania) a projekty, na ktoré sa dajú získať zdroje z EŠIF a/alebo ich realizácia je zároveň nutná pre rozvoj obce. Kategória so strednou úrovňou dôležitosti obsahuje tie projekty, ktoré majú možnosť byť spolufinancované z európskych štrukturálnych a investičných fondov a/alebo ich realizácia je zároveň vhodná pre rozvoj obce. Kategóriu 4 a 5 predstavujú projekty nachádzajúce sa vo fáze úvah (bez spracovania prvotných analýz, projektovej dokumentácie, stavebného povolenia a pod.).

Formulár č. 23 (F3) - Hodnotiaca tabuľka pre výber projektov

Kategória	Úroveň dôležitosti	Hodnotiace kritérium (podmienky pre zaradenie do úrovne dôležitosti)	Projekt
1	Najvyššia	a) projekty vyplývajúce zo zákona alebo legislatívy EÚ b) projekty riešiace havarijnú alebo mimoriadnu situáciu	
2	Vysoká	a) projekty s oporou vo VZN obce; b) projekty s právoplatným stavebným povolením; c) projekty MAS; d) projekty OOCR; e) projekty miestnych rozvojových organizácií;	1.1.1; 1.1.4; 2.5.1; 2.5.2; 2.5.3; 2.5.4; 3.1.2

		<p>f) projekty s vysokou podporou obyvateľov;</p> <p>g) projekty s potenciálom spolufinancovania z EŠIF a z iných zdrojov a/alebo projekty, ktorých realizácia je pre rozvoj obce nutná.</p>	
3	Stredná	Projekty s potenciálom spolufinancovania z EŠIF a z iných zdrojov a/alebo projekty, ktorých realizácia je pre rozvoj obce vhodná.	1.1.2; 1.1.4; 1.2.2; 1.2.3; 2.2.1; 2.4.1; 2.5.5; 2.5.6; 2.4.2; 2.4.3; 2.5.7; 2.3.1; 3.2.1; 3.1.1
4	Nízka	Projekty v štádiu zámerov / úvah	1.1.3; 1.2.1; 1.3.1; 2.1.1; 3.1.3
5	Najnižšia	Ostatné	

Zdroj: MDVRR 2015, vlastné spracovanie

Záver

Formulár č. 24 (Z1) - Schválenie PHSR

Schválenie PHSR	
Dokument	<ul style="list-style-type: none"> – <u>Názov:</u> Program hospodárskeho a sociálneho rozvoja obce Gaboltov na roky 2015 - 2022 – <u>Štruktúra dokumentu:</u> dokument je štruktúrovaný podľa zákona č. 539/2008 Z. z. o podpore regionálneho rozvoja a podľa Metodiky na vypracovanie Programu hospodárskeho a sociálneho rozvoja obce/obcí/VÚC, vydanéj Ministerstvom dopravy, výstavby a regionálneho rozvoja, verzia 2.0, február 2015.
Spracovanie	<ul style="list-style-type: none"> – <u>Forma spracovania:</u> Spracovanie PHSR vykonala obec svojpomocne, na základe externého odborného poradenstva. – <u>Obdobie spracovania:</u> Rok 2015 – <u>Riadiaci tím:</u> Riadiaci tím pozostával z 5 členov a v procese spracovania mal 2 pracovné zasadania. – <u>Pracovné skupiny:</u> Pracovná skupina hospodárska mala 5 členov (počet pracovných zasadaní 2), pracovná skupina sociálna 5 členov (2 zasadania) a pracovná skupina environmentálna 5 členov (2 zasadania) . – <u>Účasť verejnosti a komunikácia s verejnosťou:</u> verejnosť bola vyzývaná participovať na procese spracovania PHSR prostredníctvom web stránky obce, jej názory boli zozbierané formou dotazníkového prieskumu. – <u>Náklady na spracovanie:</u> 250,- eur
Prerokovanie	<ul style="list-style-type: none"> – <u>Prerokovanie v orgánoch samosprávy:</u>

	<p>25.01.2023</p> <p>– <u>Verejné pripomienkovanie:</u></p> <p>22.05.2023</p>
Schválenie	<p>– <u>Návrh na uznesenie zastupiteľstva:</u></p> <p>„Obecné zastupiteľstvo schvaľuje Program hospodárskeho a sociálneho rozvoja obce Gaboltov na roky 2022 – 2030“.</p>

Zdroj: vlastné spracovanie

Povinné prílohy PHSR

- Príloha č. 1 - Zoznam členov riadiaceho tímu, pracovných skupín a partnerov zapojených do spracovania PHSR
- Príloha č. 2 - Zoznam informačných zdrojov použitých v PHSR (východiskové strategické a koncepčné dokumenty, súvisiaca legislatíva)
- Príloha č. 3 - Zoznam skratiek použitých v PHSR
- Príloha č. 4 - Akčný plán na daný rozpočtový rok s výhľadom na 2 roky (x+2)
- Príloha č. 5 - Dohoda o partnerstve
- Príloha č. 6 - Zoznam tabuliek, grafov, obrázkov a formulárov

Povinné prílohy PHSR

Príloha č.1 - Zoznam členov riadiaceho tímu, pracovných skupín a partnerov zapojených do spracovania PHSR

Zoznam členov riadiaceho tímu, pracovných skupín a partnerov zapojených do spracovania PHSR		
Zoznam členov riadiaceho tímu:	Martin Ceľuch	Marián Kravčík
	Viera Javorská	Marián Hiščár
	Kamil Jurč	
Prioritná oblasť Hospodárska	Kamil Jurč	Andrej Kažimir
	Pavol Hirčák	
	Radko Volák	
	Jozef Halkoci	
Prioritná oblasť - Sociálna	Viera Javorská	
	Marián Kravčík	
	Marián Hiščár	
	Mária Kravčíková	
	Monika Jankivová	
Prioritná oblasť - Environmentálna	Marián Kravčík	
	Pavol Hirčák	
	Radko Volák	
	Jozef Ščešňák	
	Jana Kažimirová	

Zdroj: vlastné spracovanie

Príloha č.2 - Zoznam skratiek použitých v PHSR

PRO	Program Rozvoja Obce
VÚC	Vyšší Územný Celok
OcÚ	Obecný Úrad
FK	Finančná Komisia
ŽP	Životné Prostredie
ZŠ	Základná Škola
MŠ	Materská Škola
PHSR	Program Hospodárskeho a Sociálneho Rozvoja
ŠK	Športový Klub
EŠIF	Európske Štrukturálne a Investičné Fondy
ha	hektár
KURS	Koncepcia Územného Rozvoja Slovenska
ŠFRB	Štátny Fond Rozvoja Bývania
ŠÚ SR	Štatistický Úrad Slovenskej Republiky
ÚPSVar	Ústredie Práce, Sociálnych Vecí a Rodiny
SODB	Sčítanie Obyvateľov, Domov a Bytov
ORSR	Obchodný Register Slovenskej Republiky
ŽRSR	Živnostenský Register Slovenskej Republiky
EÚ	Európska Únia
OP	Operačný Program
PD	Projektová dokumentácia
SP	Stavebné Povolenie
CR	Centrálny Register
OOCR	Oblasťná Organizácia Cestovného Ruchu
ČOV	Čistička Odpadových Vôd
AOTP	Aktívne Opatrenia Trhu Práce
km	kilometer

Príloha č.5 - Dohoda o partnerstve

Formulár č. Ú 3 - Dohoda o partnerstve

Názov	
Obdobie platnosti	
Predmet dohody	
Účastníci dohody	
Podporované aktivity	

Zdroj: vlastné spracovanie